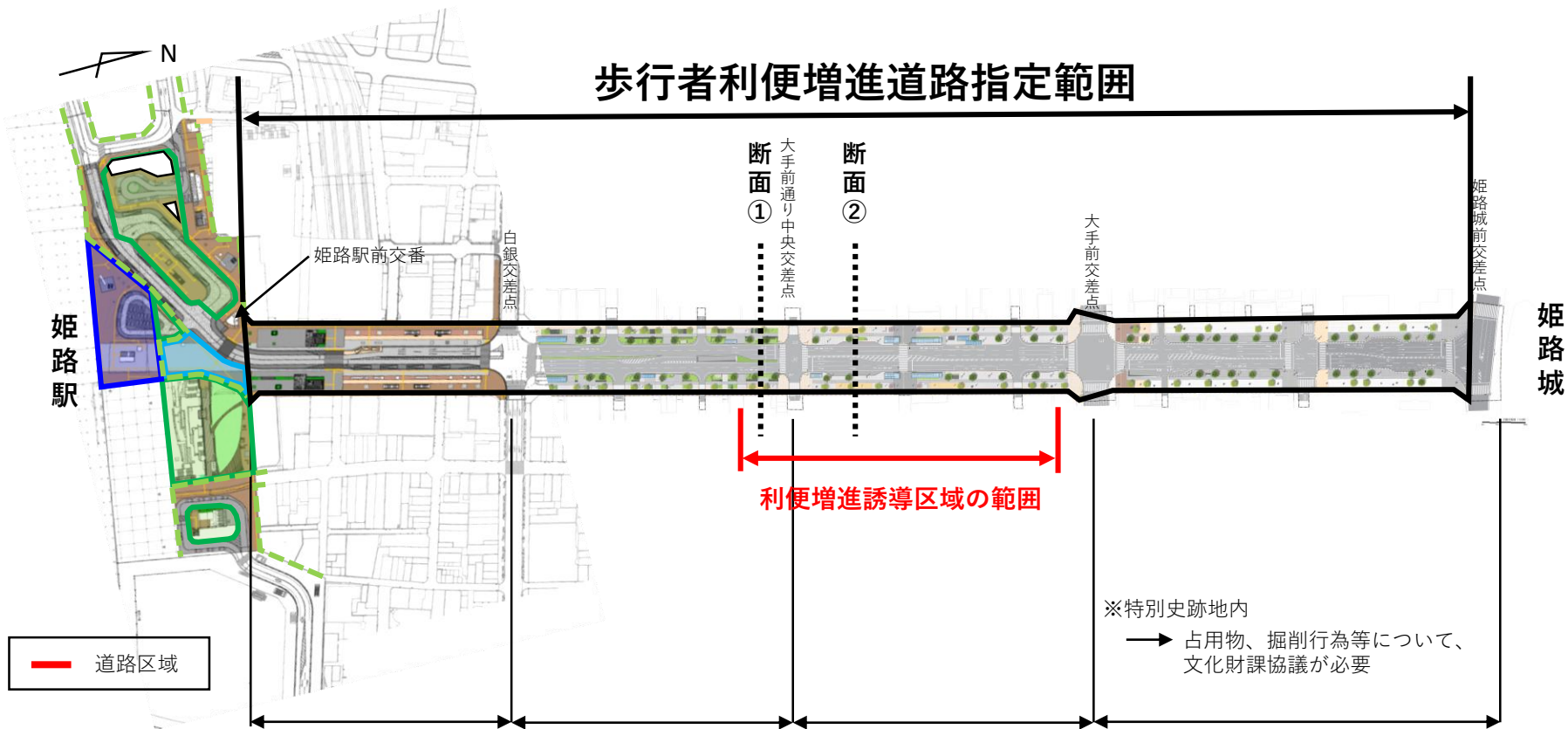


歩行者利便増進道路指定範囲



— 道路区域

※特別史跡地内
→ 占用物、掘削行為等について、文化財課協議が必要

駅周辺整備区間

ゾーニング

- 道路区域（予定）
- 条例管理区域
- JR用地
- 姫路駅周辺整備室管理区域
※平成28年協議時点

外曲輪・おもてなしゾーン

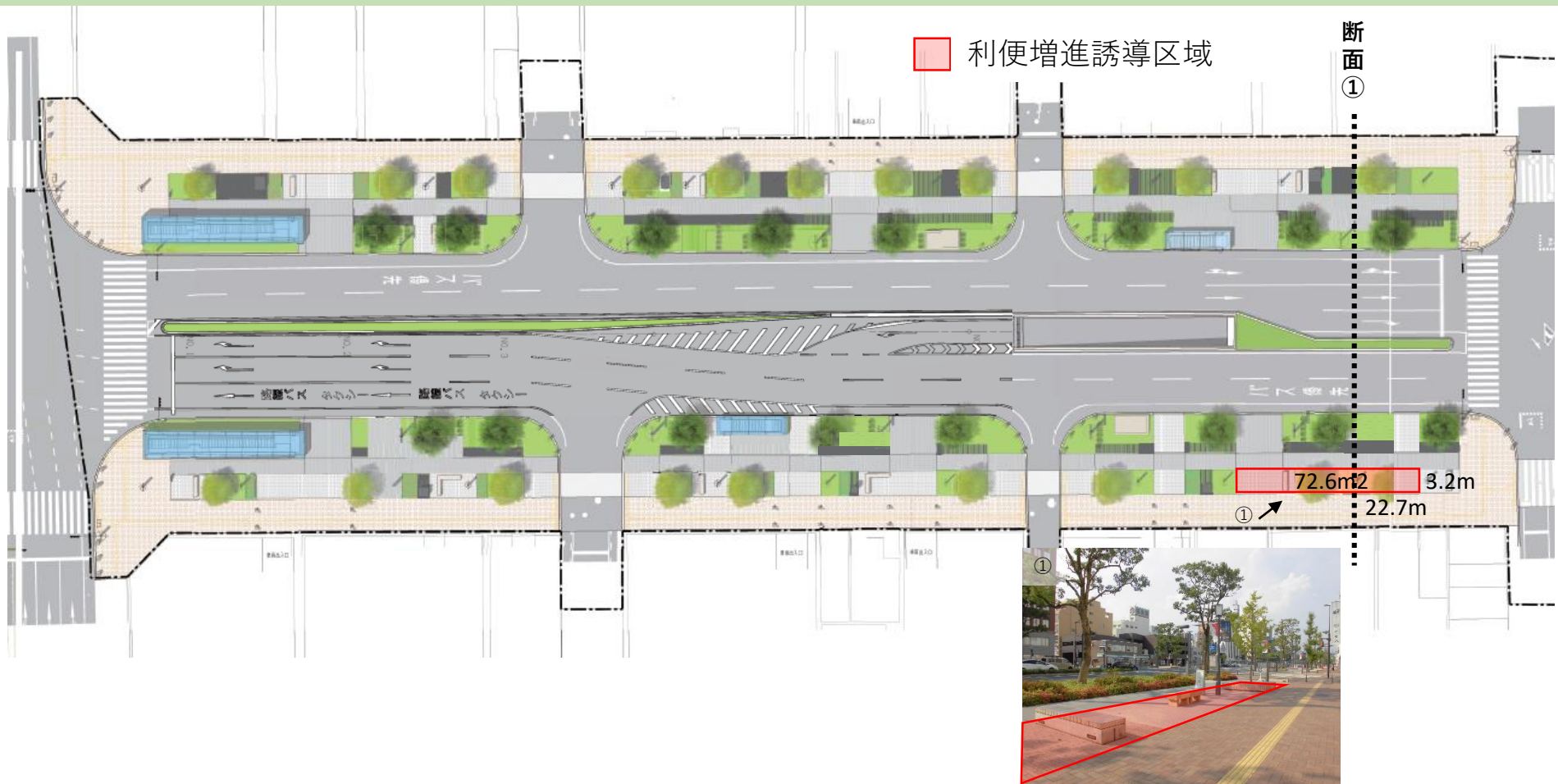
緑地を多く確保し、モニュメントとベンチ、花壇が一体なった休息空間を整備。花壇について、アダプト制度等を活用し、市民や企業が参加できるよう整備。

商業にぎわい・活用ゾーン

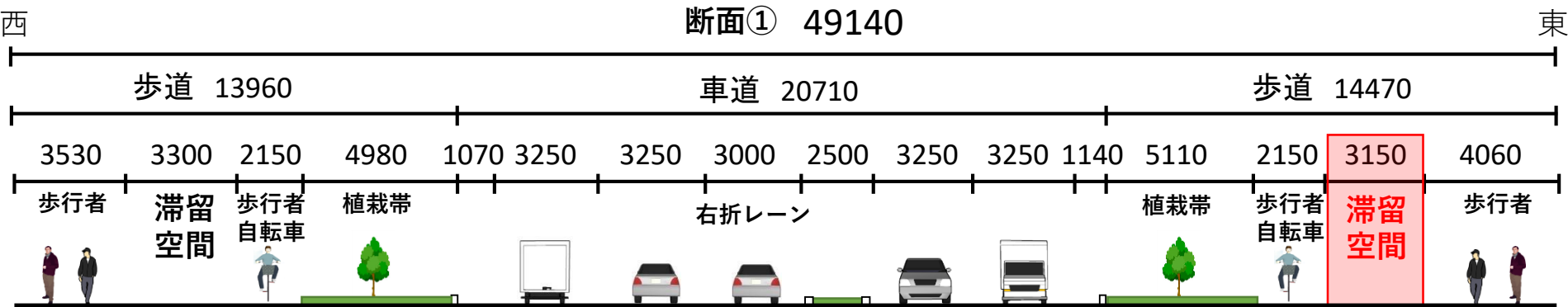
市内産杉材を使用した「ウッドデッキ」など、利活用スペースを整備。イベントやオープンカフェなどができる、にぎわいの核となる空間。

中曲輪・城前庭ゾーン

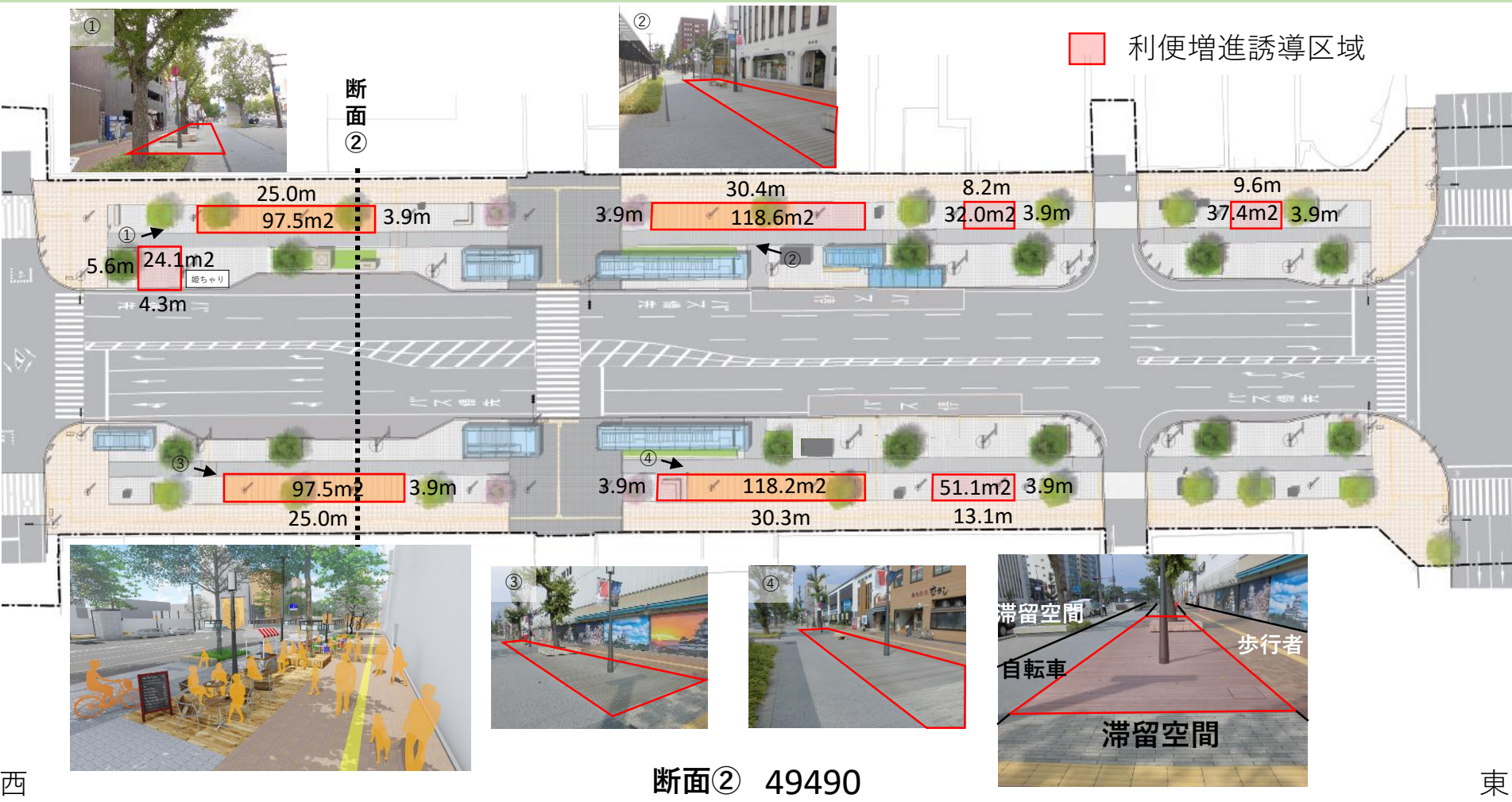
姫路城を眺めながら散歩や休憩ができるように整備。姫路城との調和を意識した整備内容とし、重厚感ある色使いを基調とする。



断面① 49140



平面図・断面図（商業賑わい・活用ゾーン）



断面② 49490

