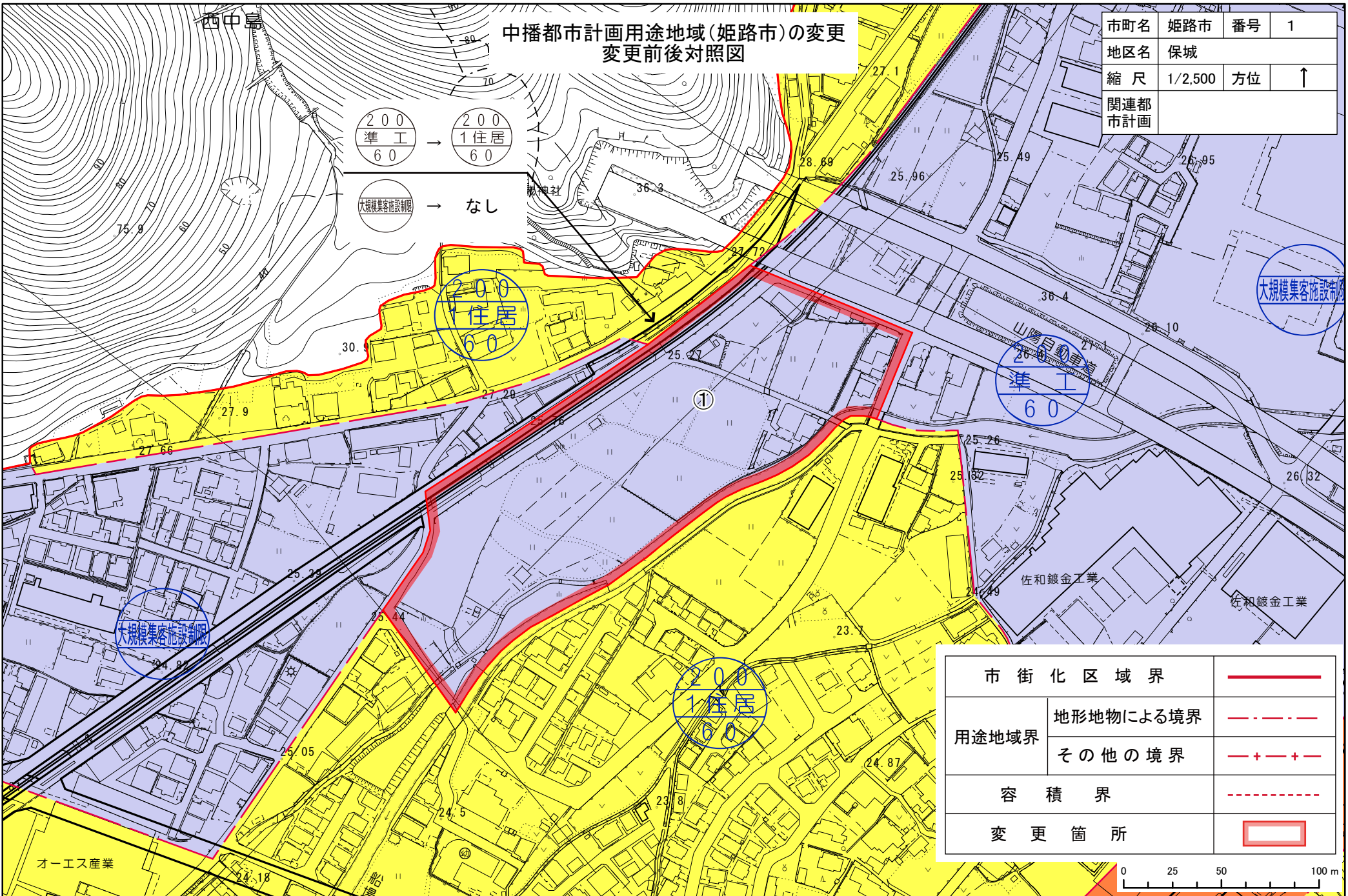


中播都市計画用途地域(姫路市)の変更  
変更前後対照図

市町名	姫路市	番号	1
地区名	保城		
縮尺	1/2,500	方位	↑
関連都市計画			



200  
準工  
60 → 200  
1住居  
60


大規模集客施設制限 → なし

200  
1住居  
60

山陽自動車道  
200  
準工  
60

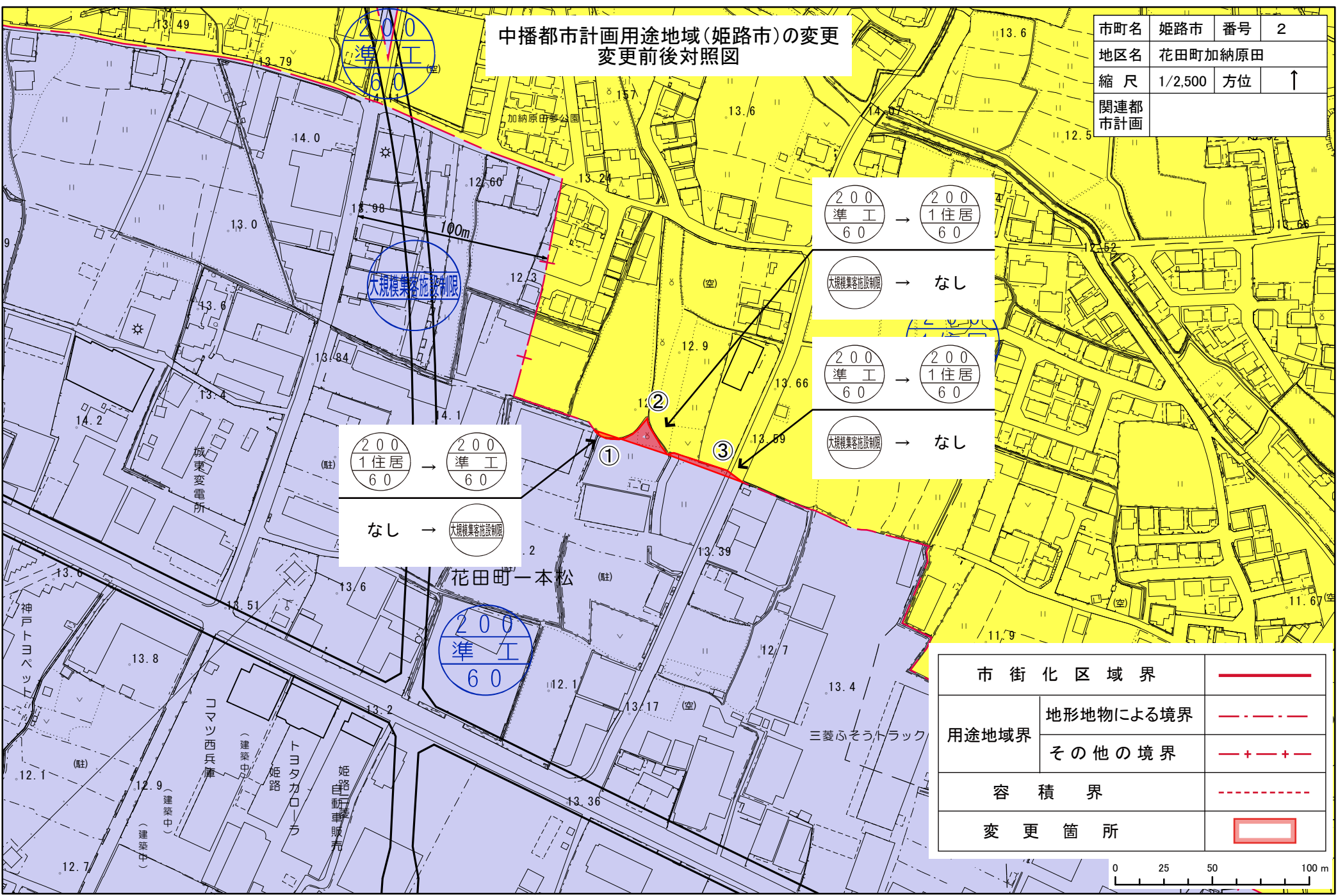
200  
1住居  
60

市街化区域界	———
用途地域界	地形地物による境界 - - - - -
	その他の境界 - + - + -
容積界	.....
変更箇所	□



# 中播都市計画用途地域(姫路市)の変更 変更前後対照図

市町名	姫路市	番号	2
地区名	花田町加納原田		
縮尺	1/2,500	方位	↑
関連都市計画			



	→	
	→	なし
	→	
	→	なし
	→	
なし	→	

市街化区域界	
用途地域界	地形地物による境界
	その他の境界
容積界	
変更箇所	

