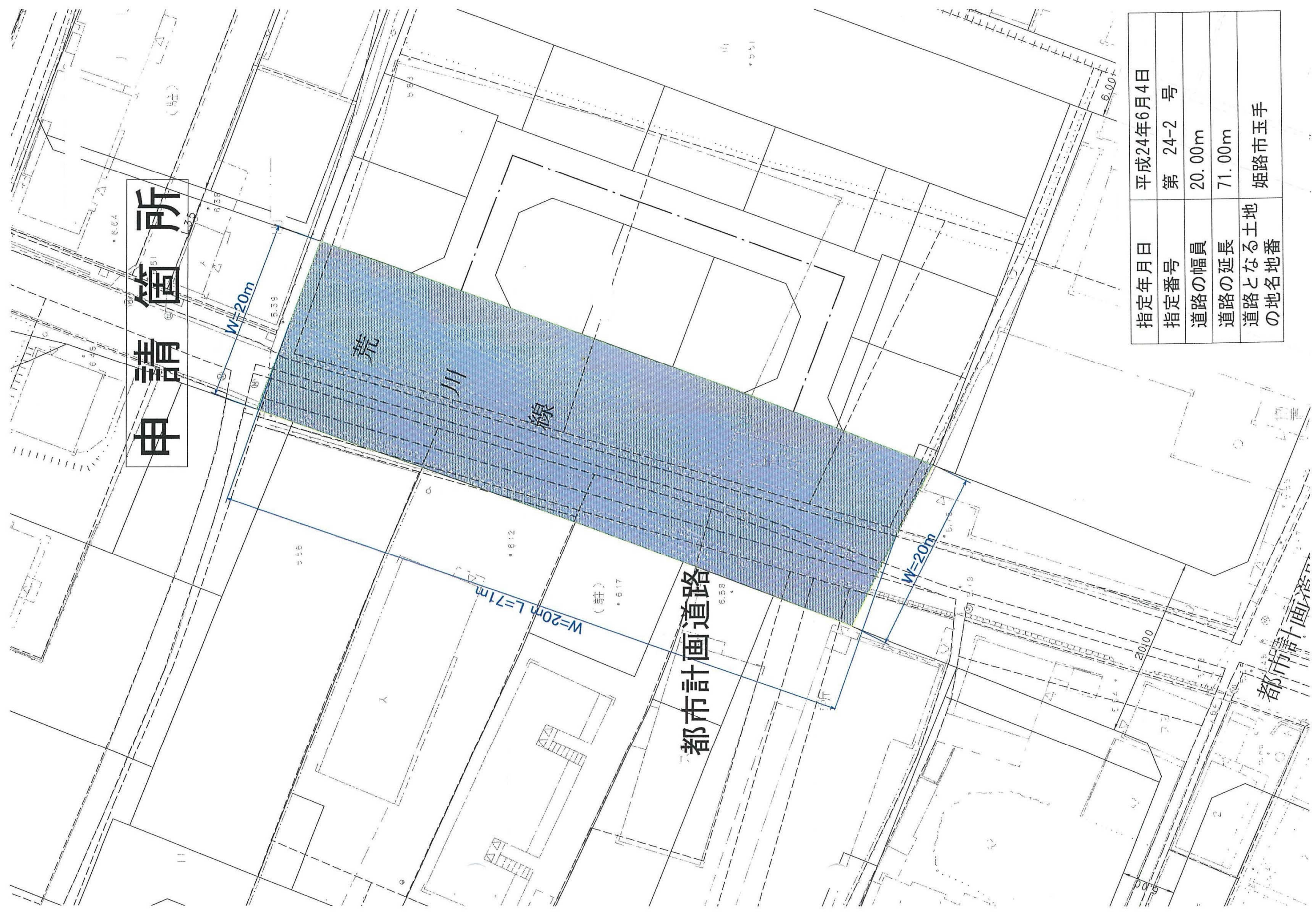


指定年月日	平成24年5月23日
指定番号	第 24-1 号
道路の幅員	6.00m
道路の延長	70.00m
道路となる土地の地名地番	姫路市阿保

仮換地重畳図

申請箇所

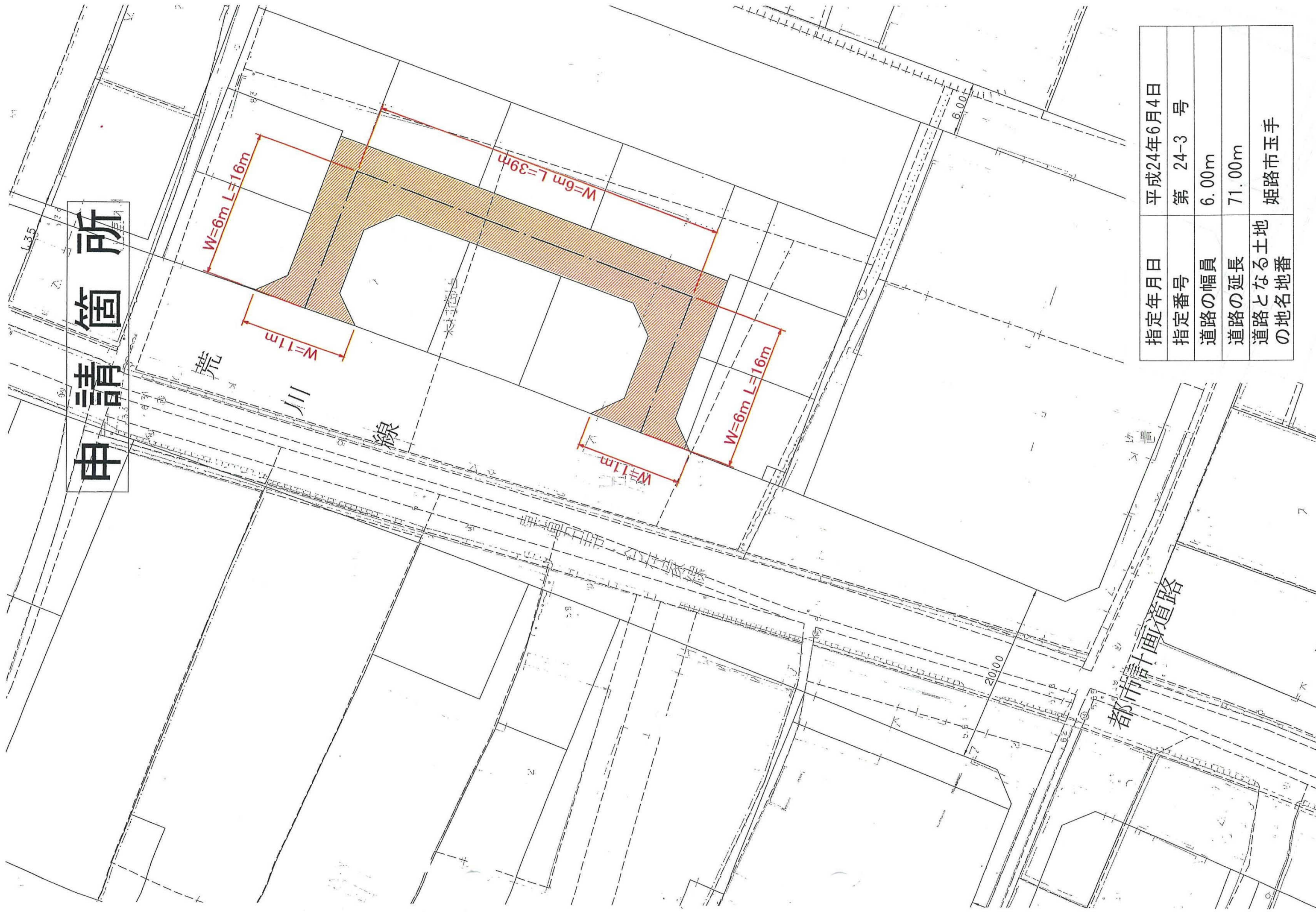


都市計画道路

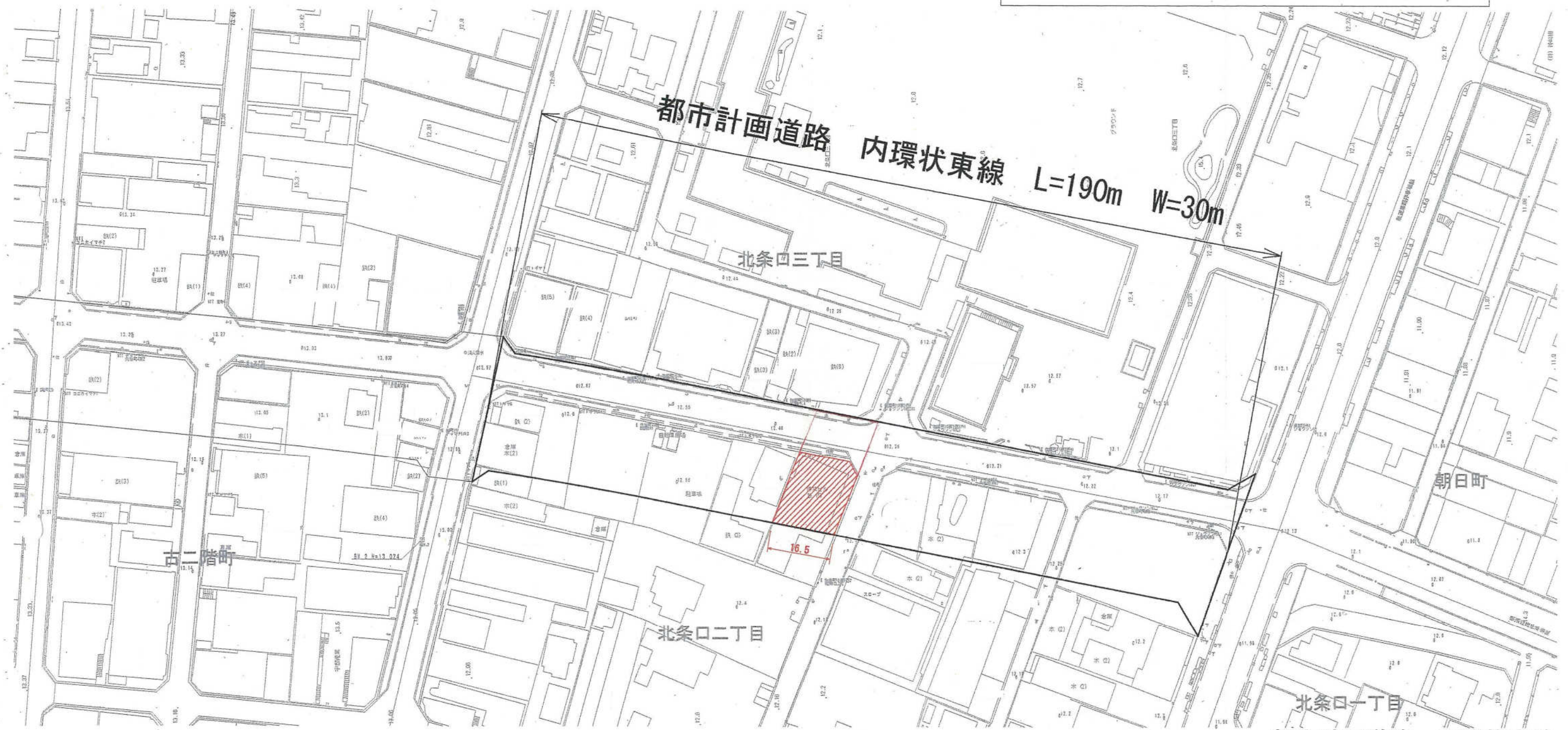
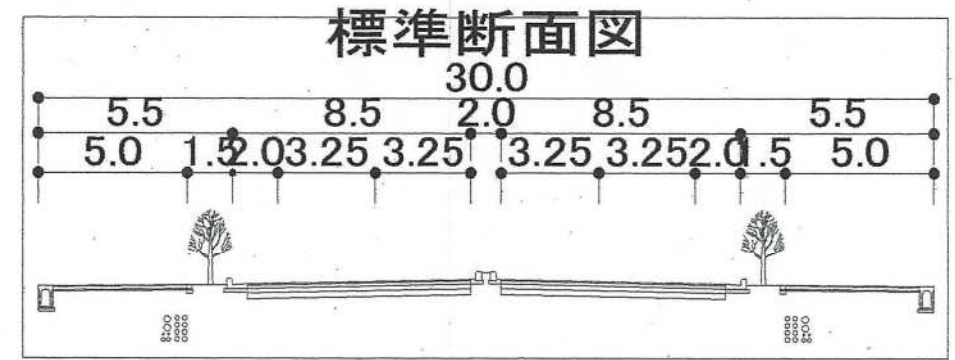
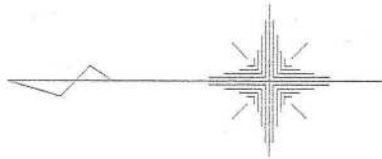
指定年月日	平成24年6月4日
指定番号	第 24-2 号
道路の幅員	20.00m
道路の延長	71.00m
道路となる土地 の地名地番	姫路市玉手

都市計画道路

申請箇所

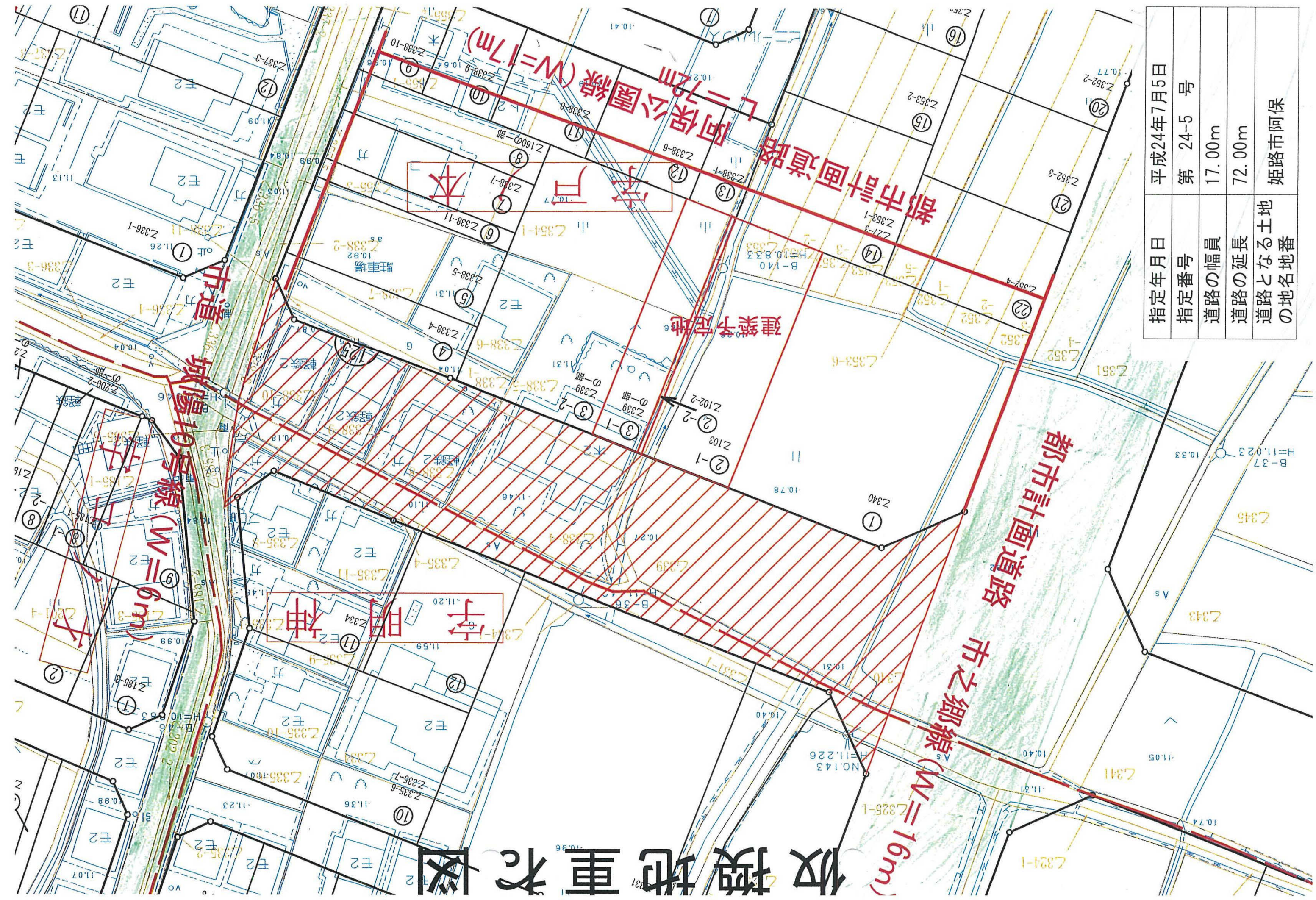


指定年月日	平成24年6月4日
指定番号	第 24-3 号
道路の幅員	6.00m
道路の延長	71.00m
道路となる土地 の地名地番	姫路市玉手

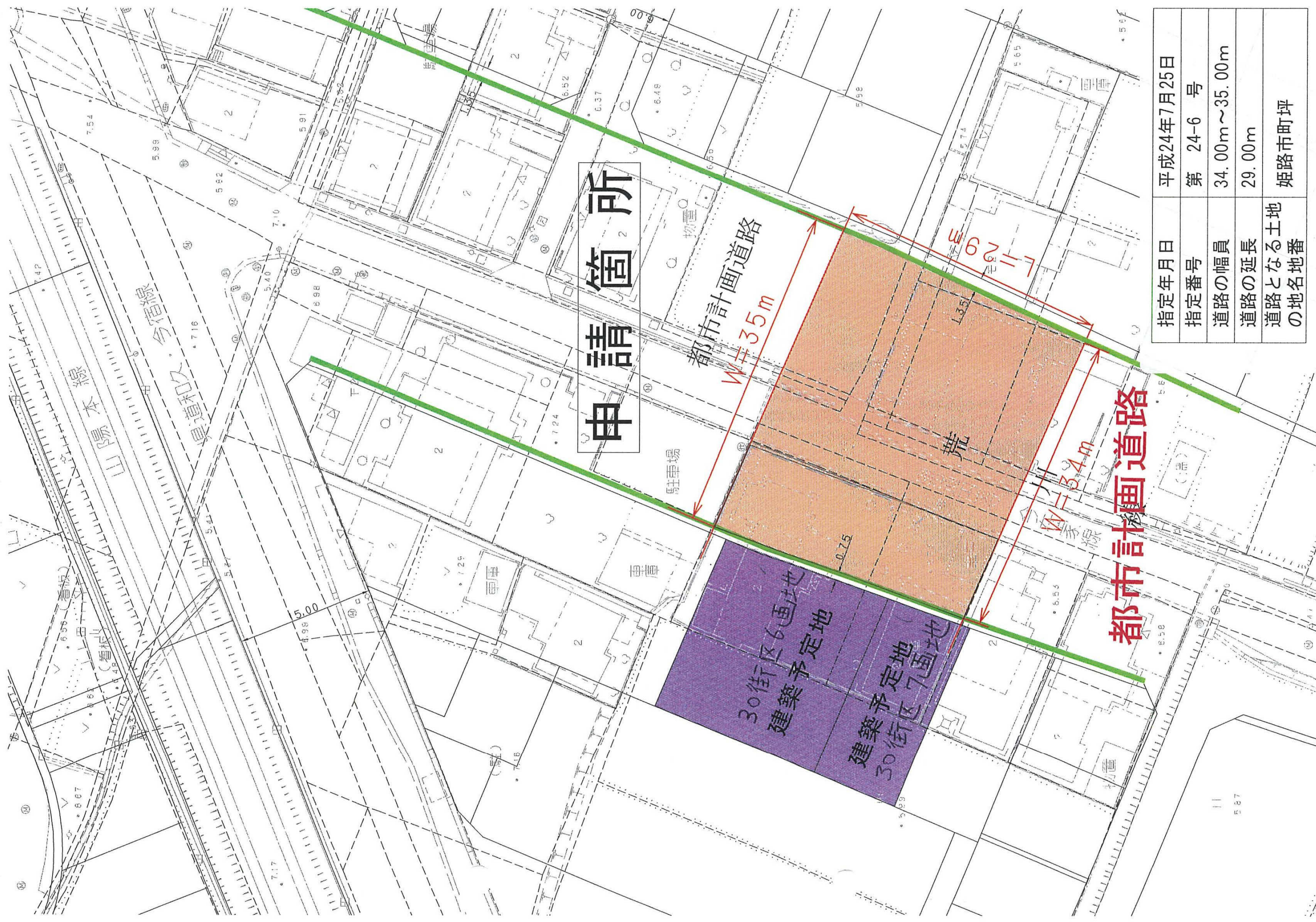


都市計画道路 内環状東線
S=1:1000

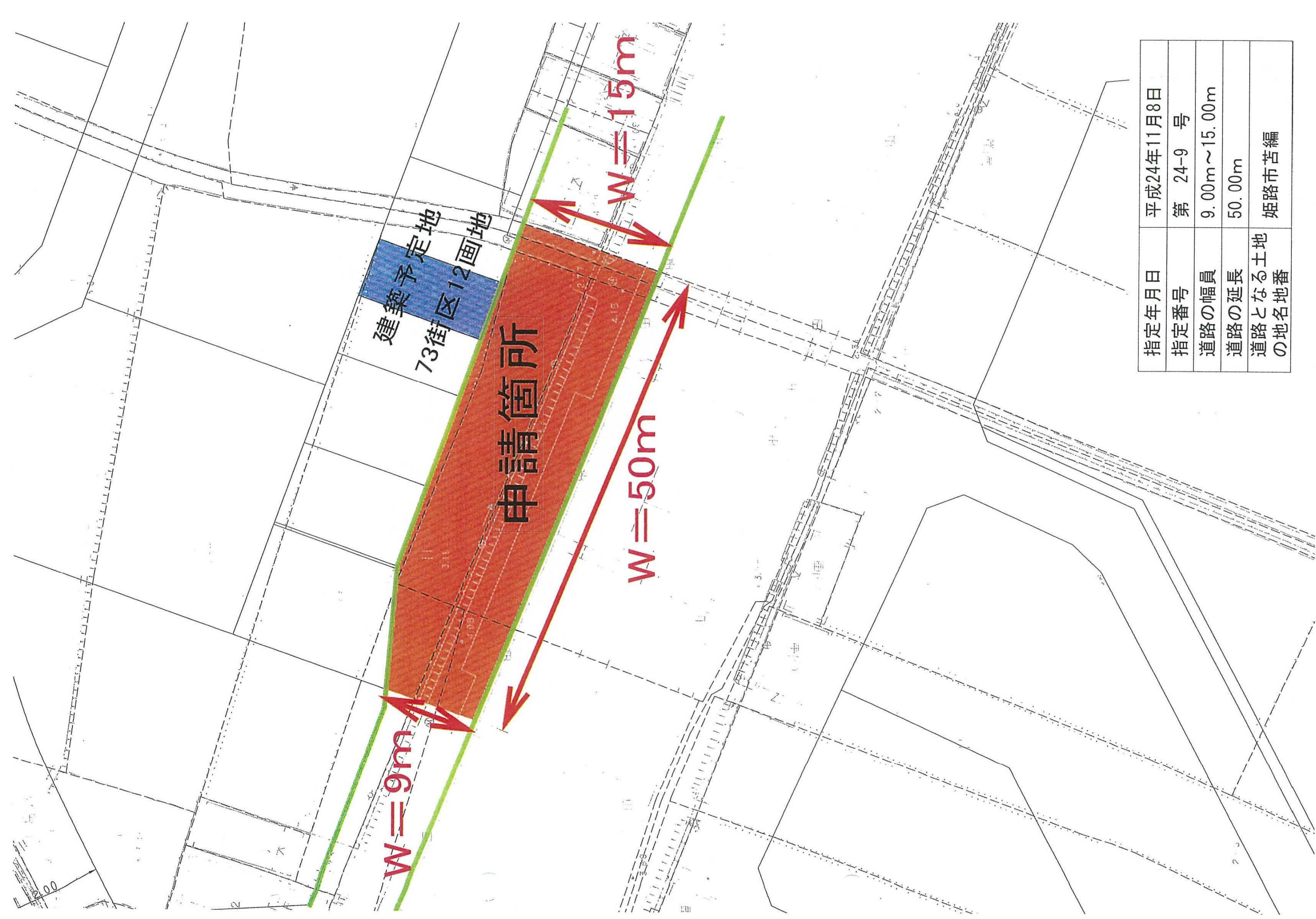
指定年月日	平成24年5月31日
指定番号	第 24-4 号
道路の幅員	30.00m
道路の延長	16.50m
道路となる土地の地名地番	姫路市北条口二丁目



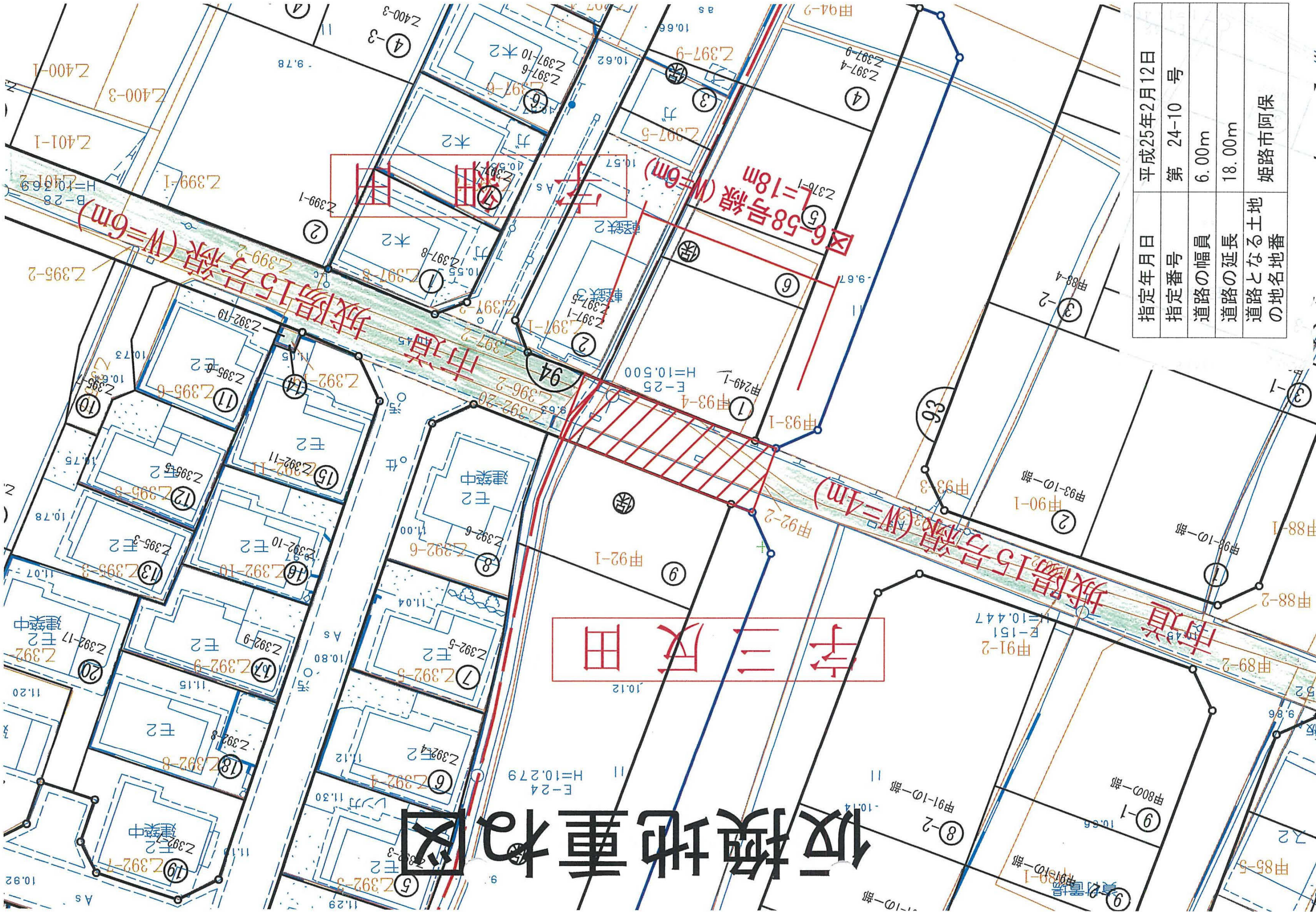
指定年月日	平成24年7月5日
指定番号	第 24-5 号
道路の幅員	17.00m
道路の延長	72.00m
道路となる土地の地名地番	姫路市阿保



指定年月日	平成24年7月25日
指定番号	第 24-6 号
道路の幅員	34.00m~35.00m
道路の延長	29.00m
道路となる土地の地名地番	姫路市町坪

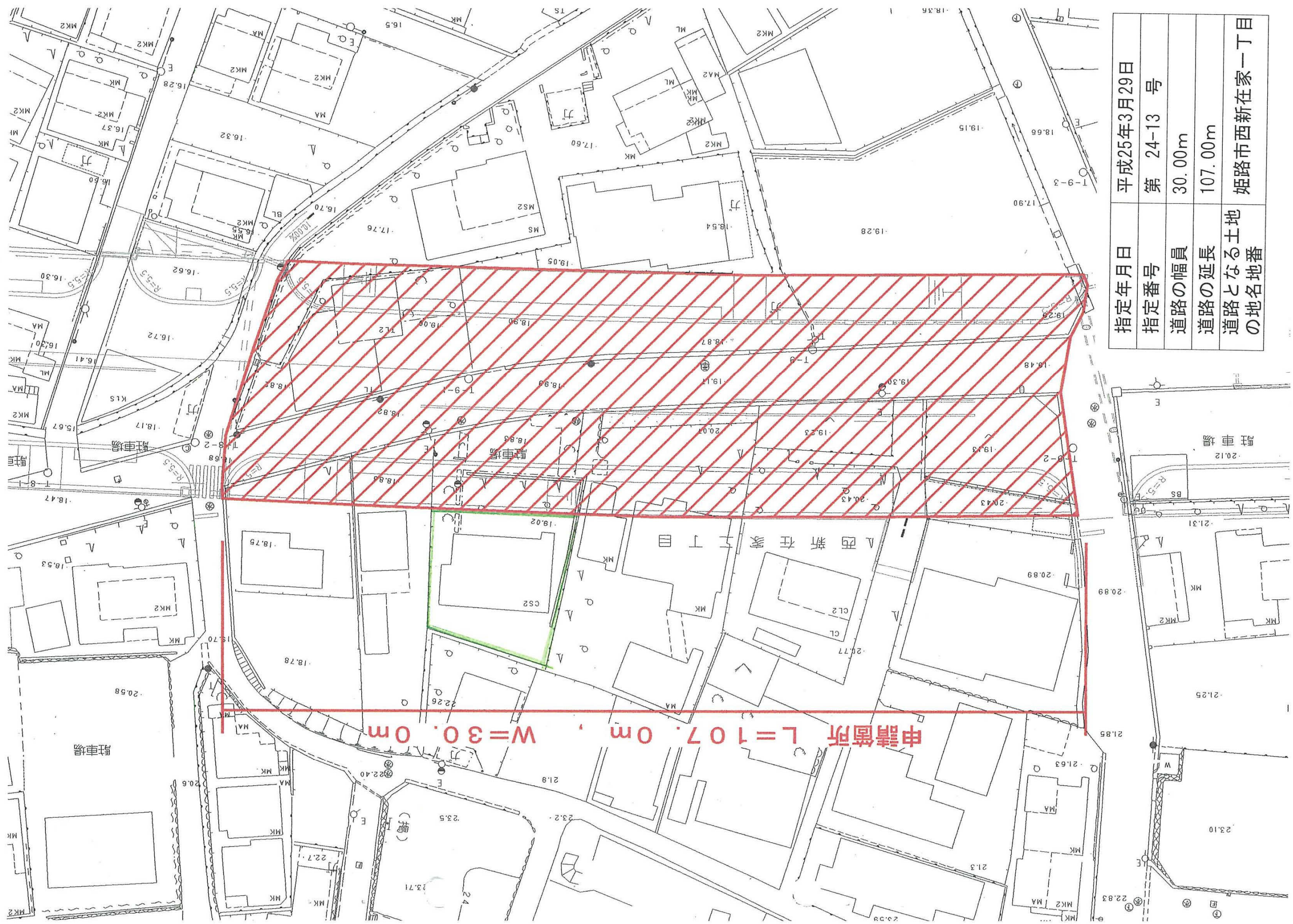


指定年月日	平成24年11月8日
指定番号	第 24-9 号
道路の幅員	9.00m~15.00m
道路の延長	50.00m
道路となる土地の地名地番	姫路市吉編



反換地重ね図

指定年月日	平成25年2月12日
指定番号	第 24-10 号
道路の幅員	6.00m
道路の延長	18.00m
道路となる土地の地名地番	姫路市阿保



指定年月日	平成25年3月29日
指定番号	第 24-13 号
道路の幅員	30.00m
道路の延長	107.00m
道路となる土地の地名地番	姫路市西新在家一丁目

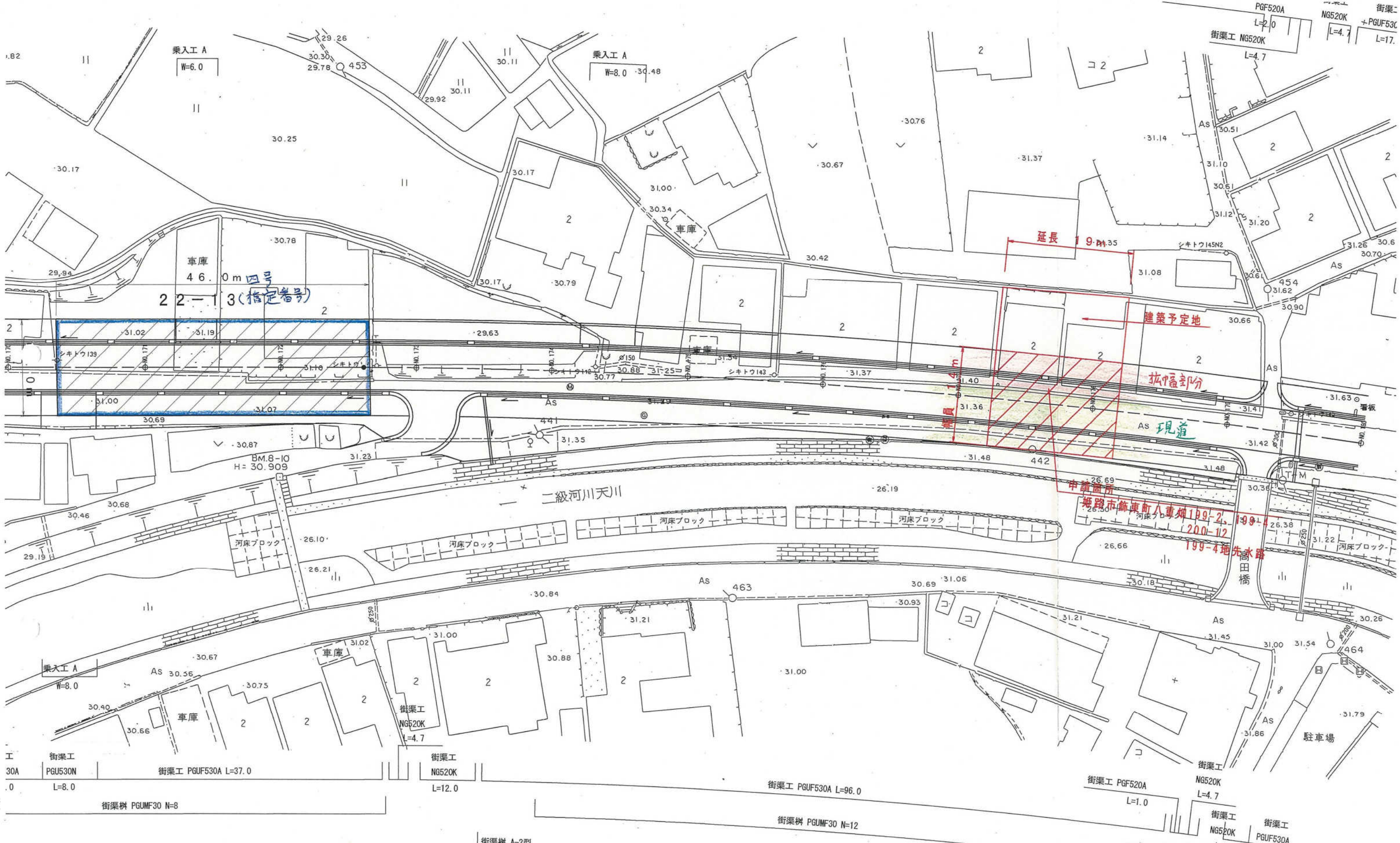
申請箇所 L=107.0m, W=30.0m

西新在家一丁目

駐車場

駐車場

(塙)



申請箇所
 姫路市飾東町八重畑199-2, 199-4
 200-12
 199-4地先水路

指定年月日	平成25年4月19日
指定番号	第 25-1 号
道路の幅員	14.00m
道路の延長	19.00m
道路となる土地の地名地番	姫路市飾東町八重畑

地先境界ブロックA型 L=65.0

街渠樹 A-2型

転落防止柵II型 L=117.0

管渠工 RP130 L=10.0

街渠工 PGUMF30 N=8
 街渠工 PGUF530A L=37.0
 街渠工 NG520K L=12.0

街渠工 PGUF530A L=96.0
 街渠工 PGUF530A L=12.0
 街渠工 NG520K L=4.7
 街渠工 PGF520A L=1.0
 街渠工 NG520K L=4.7
 街渠工 PGUF530A

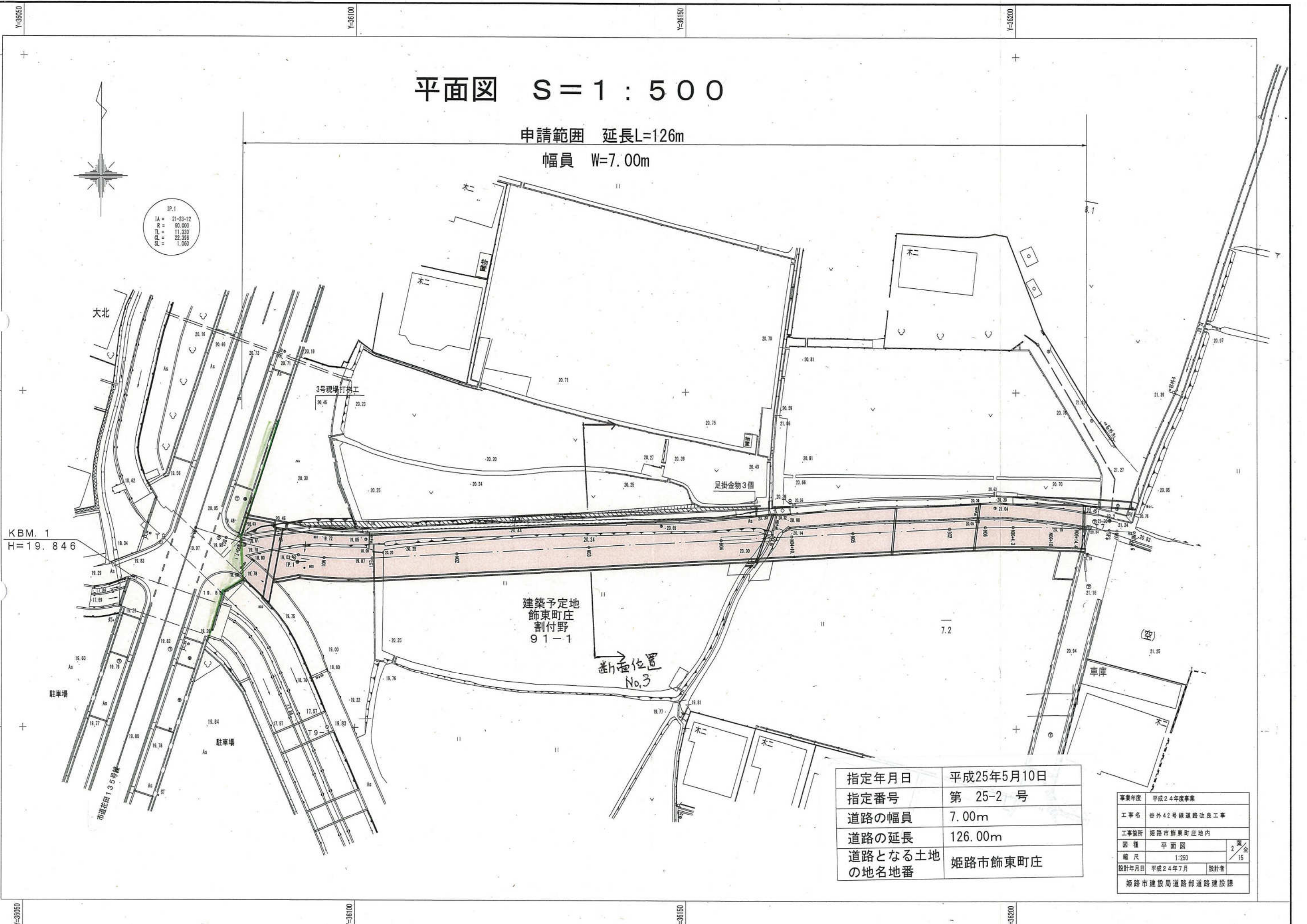

街渠工 NG520K L=4.7
 街渠工 PGUF530A

平面図 S = 1 : 500

申請範囲 延長L=126m

幅員 W=7.00m

IP.1
IA = 21-23-12
R = 60.000
TL = 11.330
CL = 22.398
C = 1.060



KBM. 1
H = 19.846

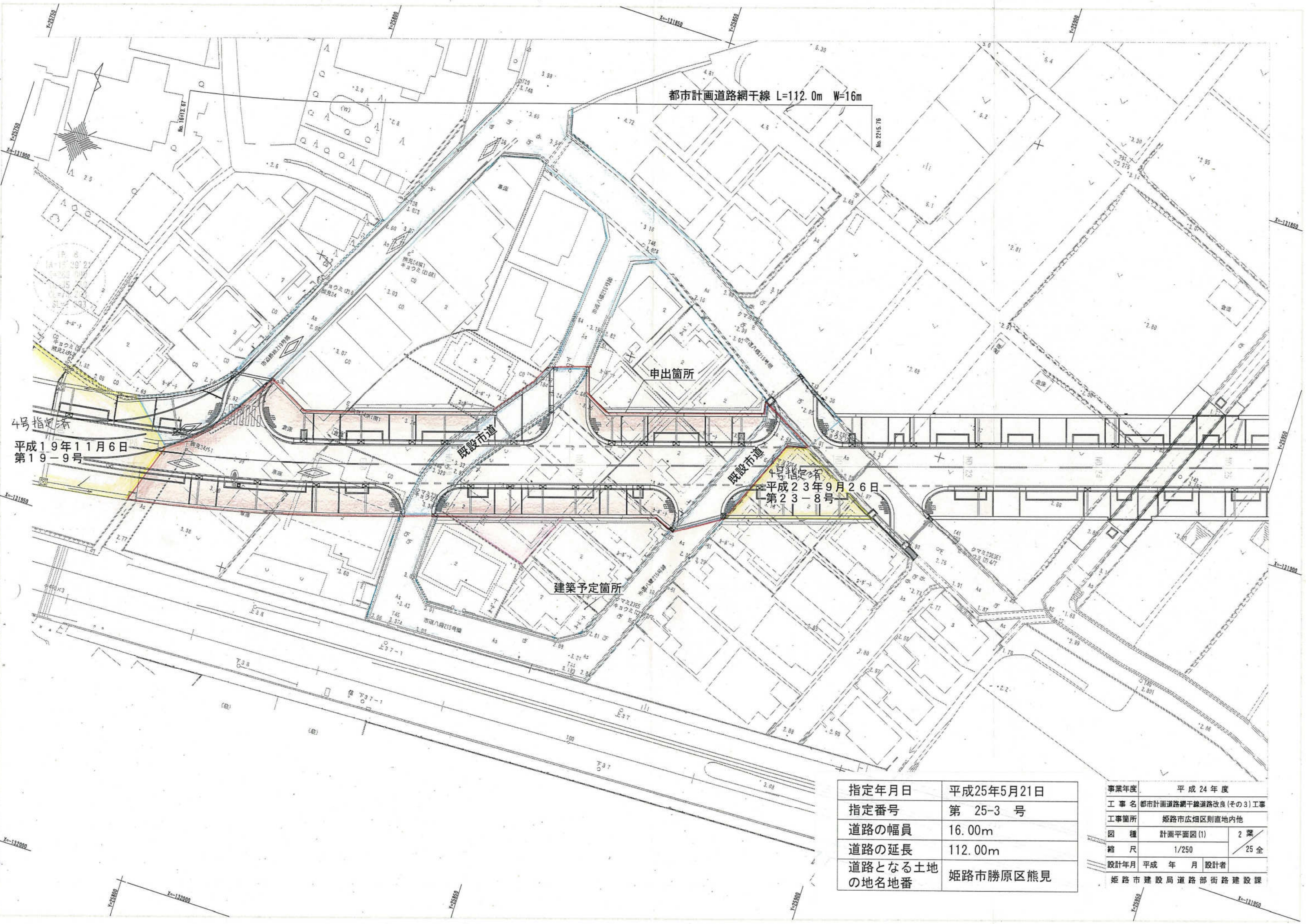
建築予定地
飾東町庄
割付野
91-1

断面位置
No.3

指定年月日	平成25年5月10日
指定番号	第 25-2 号
道路の幅員	7.00m
道路の延長	126.00m
道路となる土地 の地名地番	姫路市飾東町庄

事業年度	平成24年度事業	
工事名	谷外42号線道路改良工事	
工事箇所	姫路市飾東町庄地内	
図種	平面図	2/15
縮尺	1:250	
設計年月日	平成24年7月	設計者
姫路市建設局道路部道路建設課		

都市計画道路網干線 L=112.0m W=16m



4号指定区
平成19年11月6日
第19-9号

4号指定区
平成23年9月26日
第23-8号

指定年月日	平成25年5月21日
指定番号	第 25-3 号
道路の幅員	16.00m
道路の延長	112.00m
道路となる土地の地名地番	姫路市勝原区熊見

事業年度	平成 24 年度	
工事名	都市計画道路網干線道路改良(その3)工事	
工事箇所	姫路市広畑区則直地内他	
図種	計画平面図(1)	2 案
縮尺	1/250	25 全
設計年月	平成 年 月	設計者
姫路市建設局道路部街路建設課		

仮換地重ね図

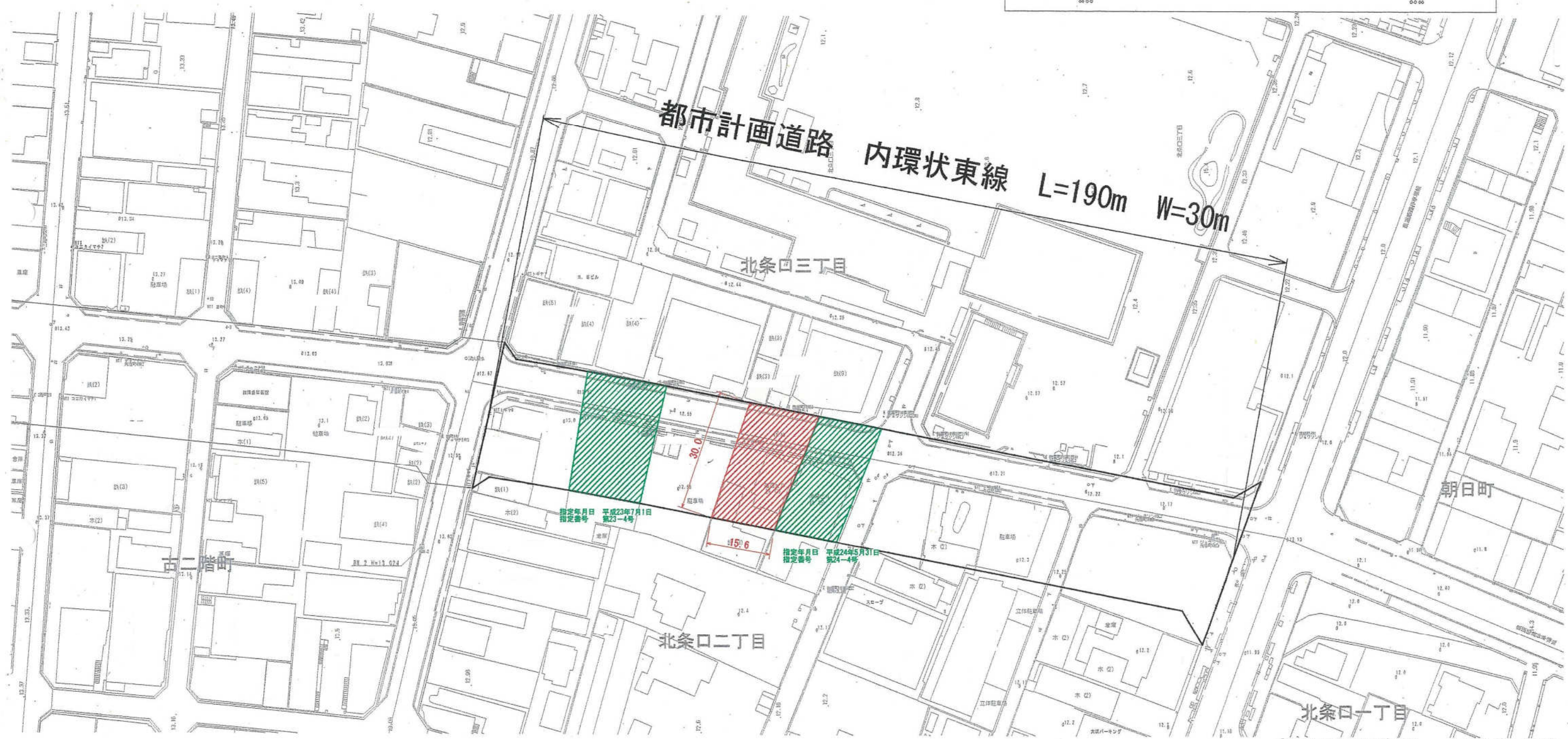
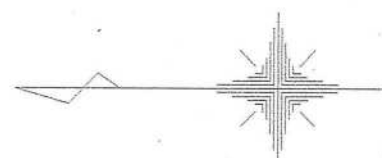
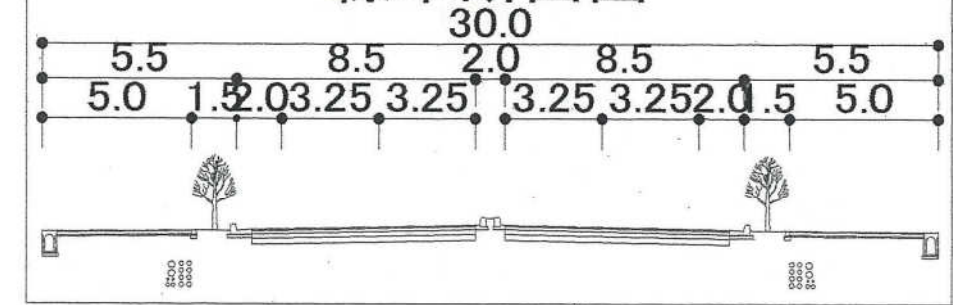
法42条1項4号道路
 指定年月日
 平成22年10月18日
 指定番号
 第25-4号

都市計画道路
 3・4・168南駅前線
 L=124m (W=20m)

都市計画道路
 3・4・168南駅前線
 (W=20m)

指定年月日	平成25年6月5日
指定番号	第25-4号
道路の幅員	20.00m
道路の延長	124.00m
道路となる土地の地名地番	姫路市阿保

標準断面図

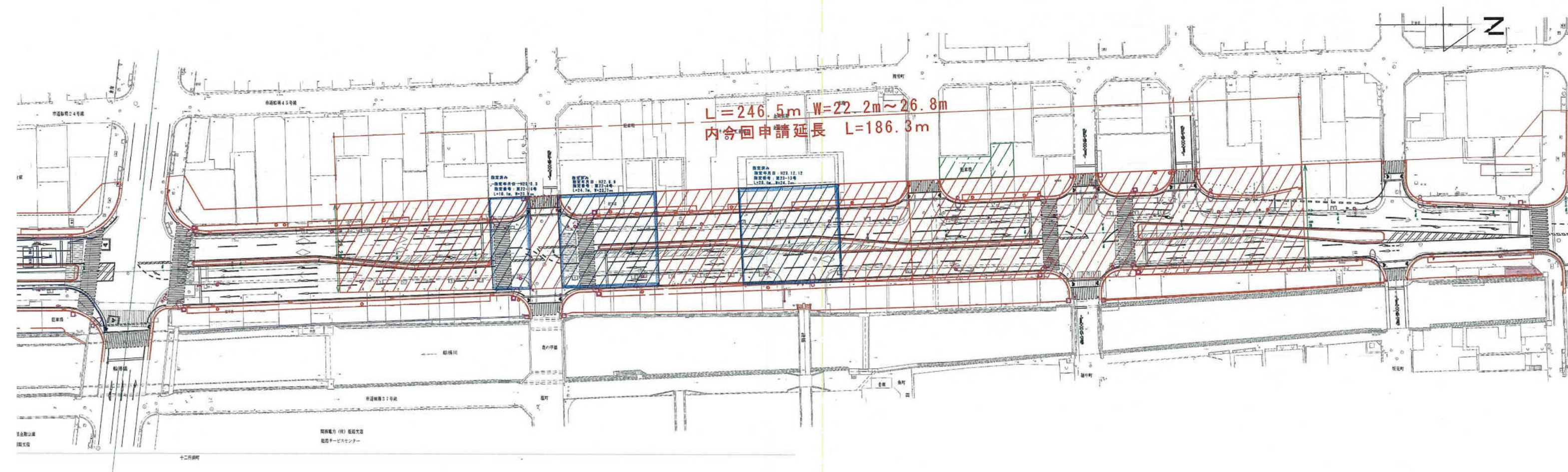


指定年月日 平成23年7月1日
指定番号 第23-4号

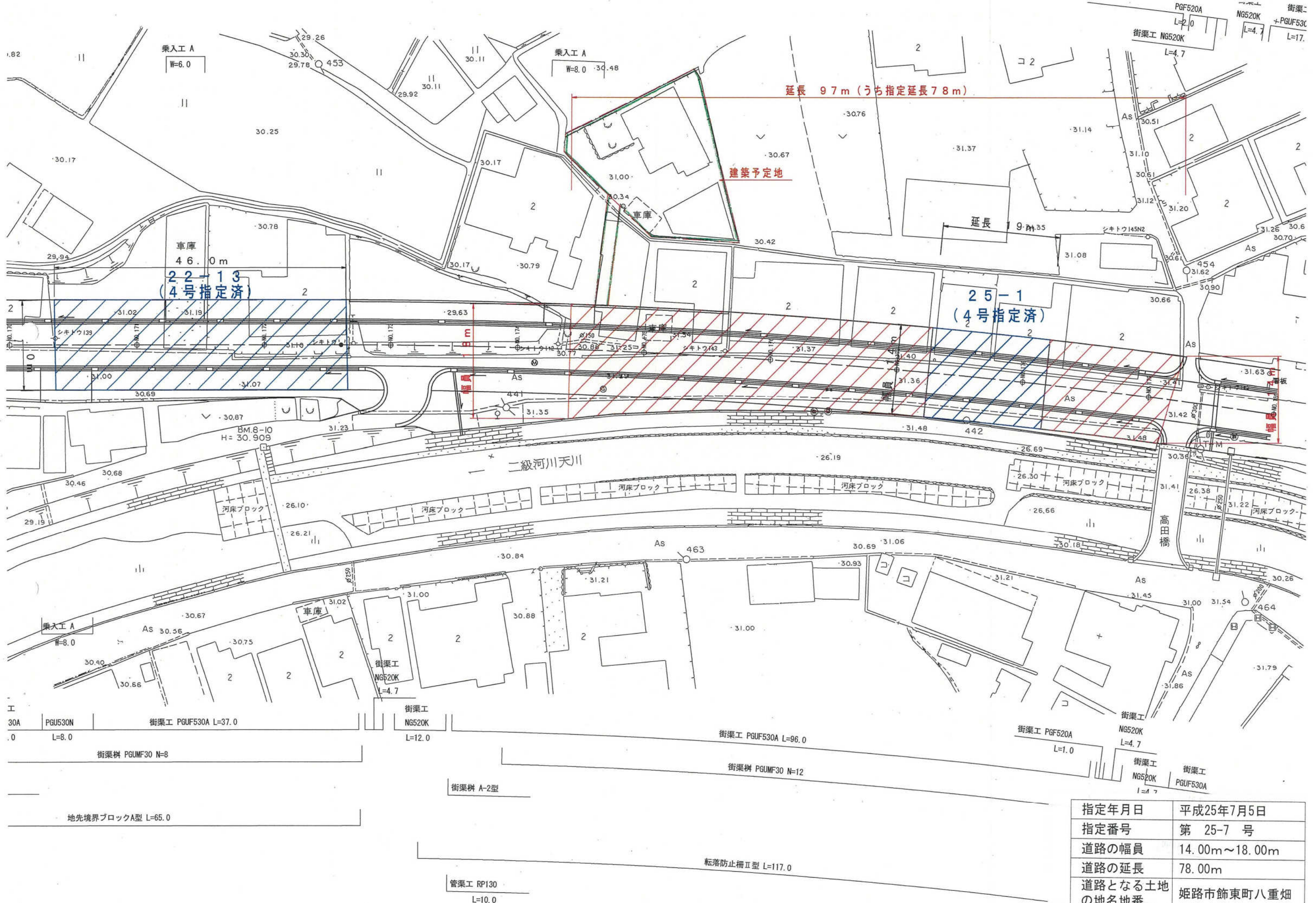
指定年月日 平成24年5月31日
指定番号 第24-4号

都市計画道路 内環状東線
S=1:1000

指定年月日	平成25年6月6日
指定番号	第 25-5 号
道路の幅員	30.00m
道路の延長	15.60m
道路となる土地の地名地番	姫路市北条口二丁目



指定年月日	平成25年6月20日
指定番号	第 25-6 号
道路の幅員	22.20m~26.80m
道路の延長	186.30m
道路となる土地 の地名地番	姫路市博労町



指定年月日	平成25年7月5日
指定番号	第 25-7 号
道路の幅員	14.00m~18.00m
道路の延長	78.00m
道路となる土地の地名地番	姫路市飾東町八重畑

図ね重ね地換仮

田高字

分畑石字

建築予定地

市道 城陽3号線 (W=3m)

市道 6号線 (W=6m)

指定年月日	平成25年7月9日
指定番号	第 25-9 号
道路の幅員	6.00m
道路の延長	67.00m
道路となる土地の地名地番	姫路市阿保

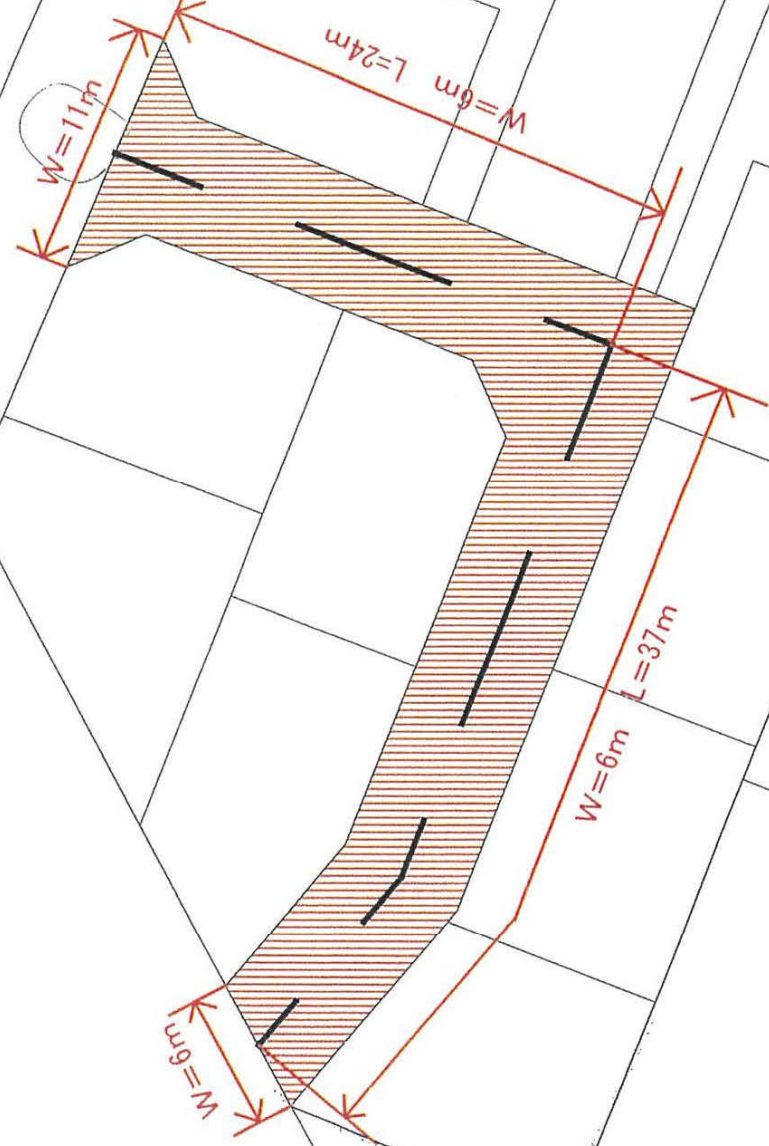
仮換地重ね図



指定年月日	平成25年8月21日
指定番号	第 25-12 号
道路の幅員	8.00m、6.00m
道路の延長	82.00m、5.00m
道路となる土地の地名地番	姫路市阿保

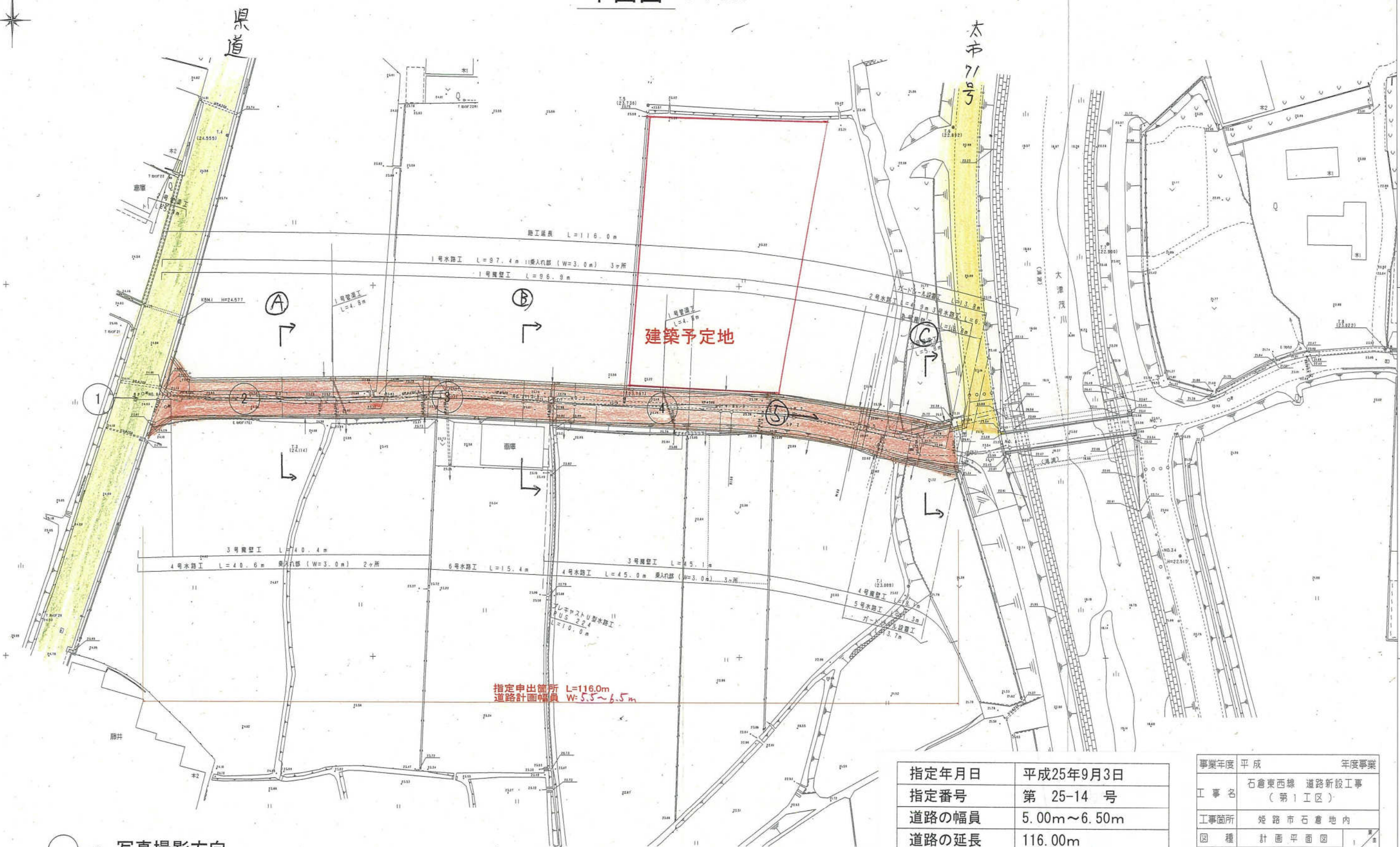
申請箇所

1/500



指定年月日	平成25年8月26日
指定番号	第 25-13 号
道路の幅員	6.00m
道路の延長	61.00m
道路となる土地の地名地番	姫路市苦編

平面図 S=1:500



○ → 写真撮影方向

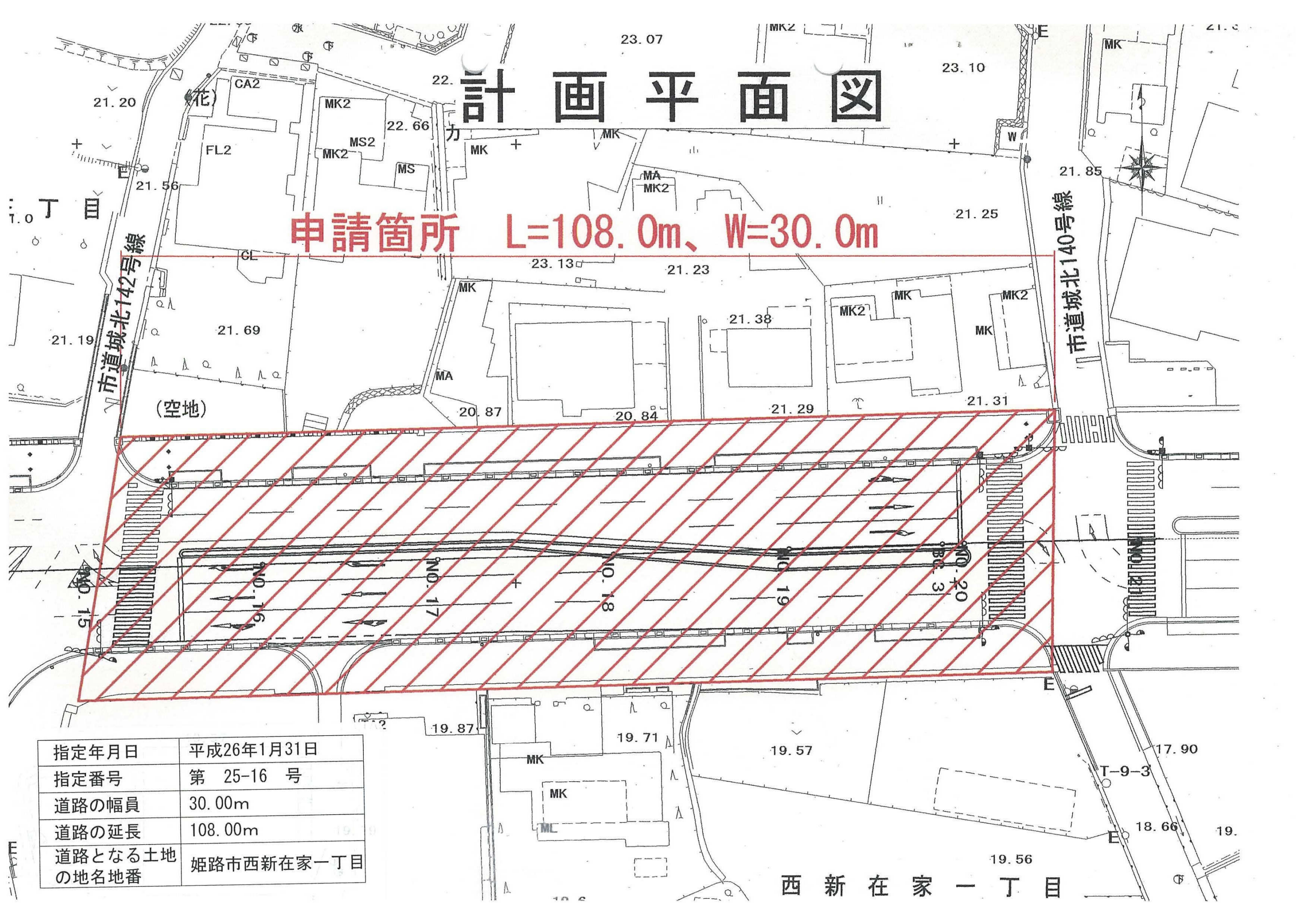
指定申出箇所 L=116.0m
道路計画幅員 W=5.5~6.5m

指定年月日	平成25年9月3日
指定番号	第 25-14 号
道路の幅員	5.00m~6.50m
道路の延長	116.00m
道路となる土地の地名地番	姫路市石倉

事業年度	平成	年度事業
工事名	石倉東西線 道路新設工事 (第1工区)	
工事箇所	姫路市石倉地内	
図種	計画平面図	1/500
縮尺	1:5000	1/4
設計年月	平成 年 月	設計者
姫路市建設局道路建設部道路建設課		

計画平面図

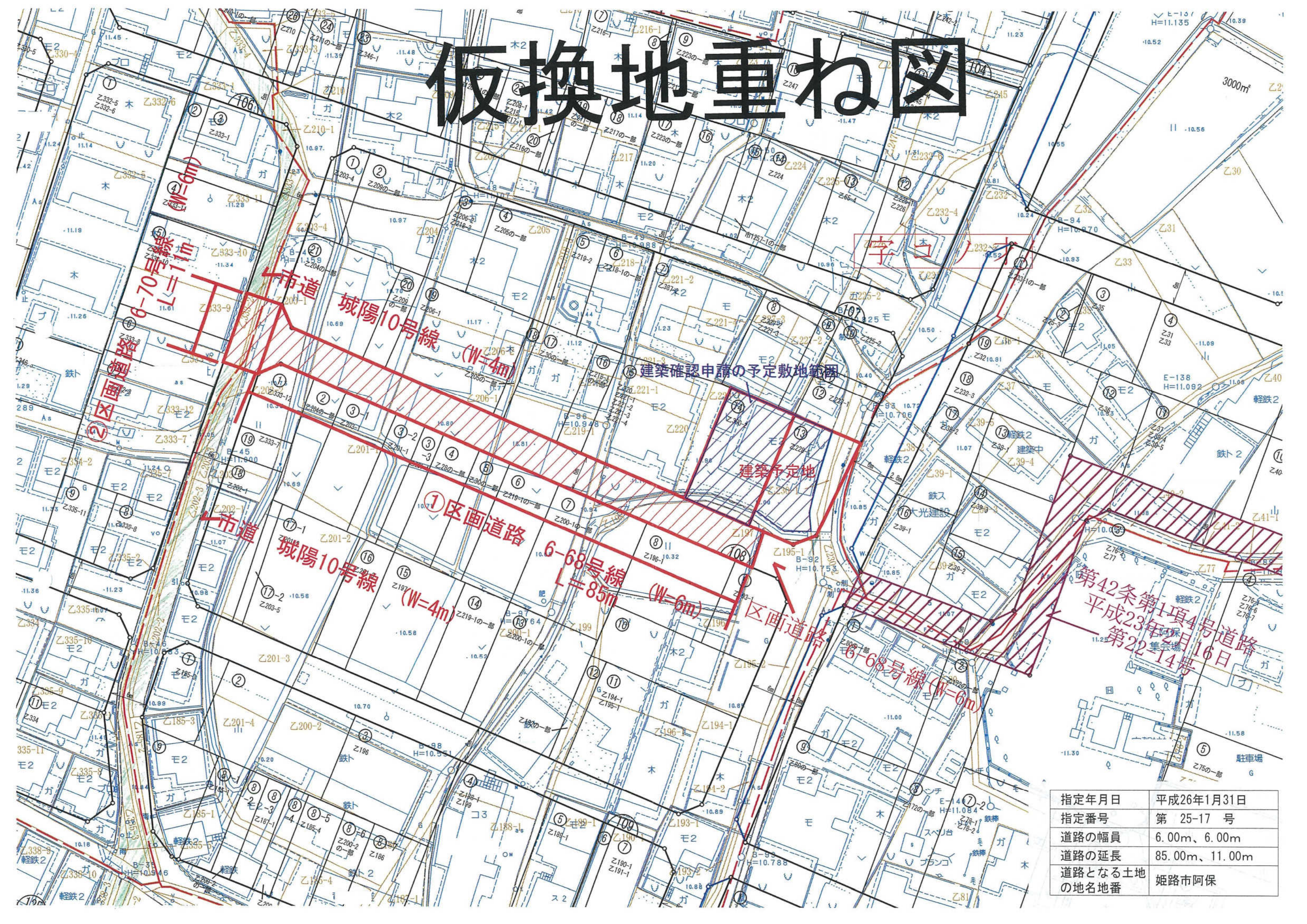
申請箇所 L=108.0m、W=30.0m



指定年月日	平成26年1月31日
指定番号	第 25-16 号
道路の幅員	30.00m
道路の延長	108.00m
道路となる土地の地名地番	姫路市西新在家一丁目


西新在家一丁目

仮換地重ね図

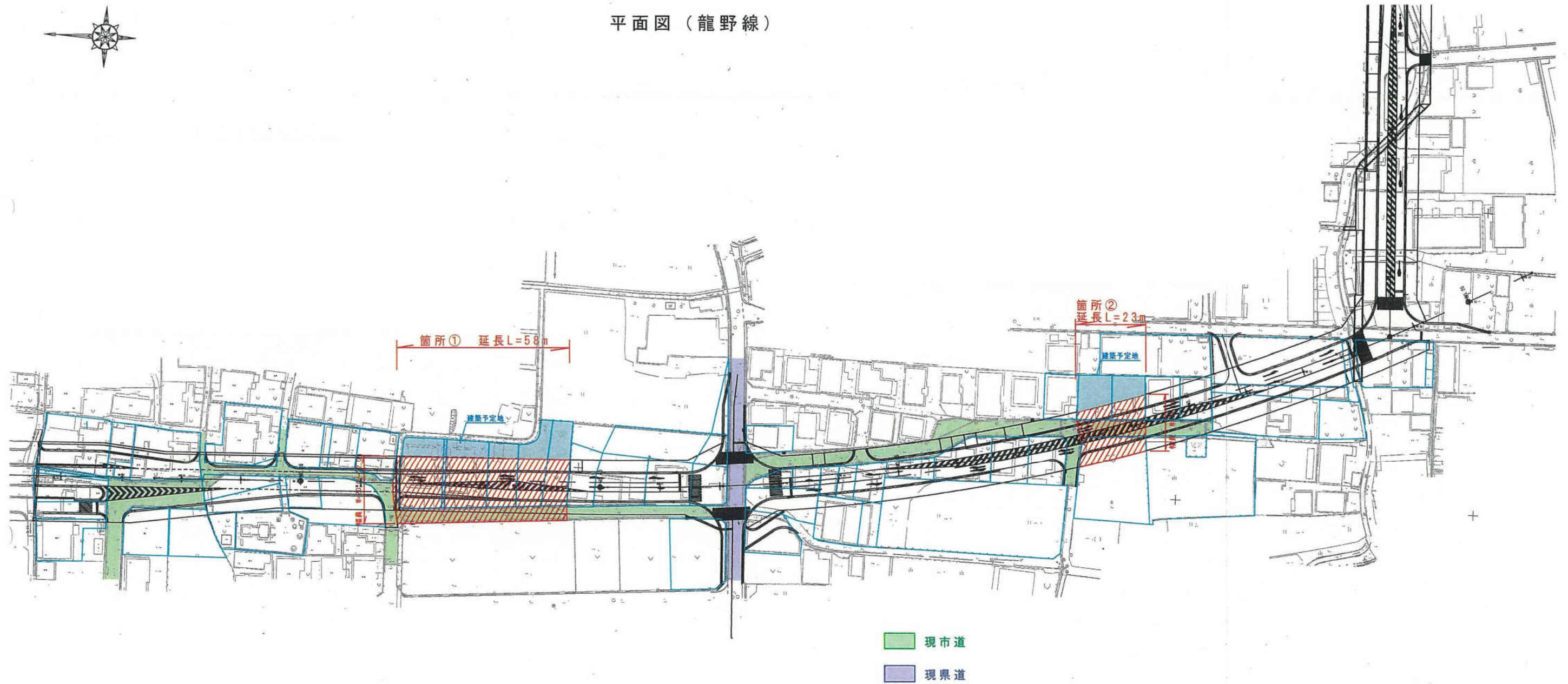


指定年月日	平成26年1月31日
指定番号	第 25-17 号
道路の幅員	6.00m、6.00m
道路の延長	85.00m、11.00m
道路となる土地の地名地番	姫路市阿保

第42条第1項4号道路
平成23年2月16日
第22-14号



平面図（龍野線）



指定年月日	平成26年2月19日
指定番号	第 25-18 号
道路の幅員	20.00m~22.00m、18.00m
道路の延長	58.00m、23.00m
道路となる土地の地名地番	姫路市網干区高田