

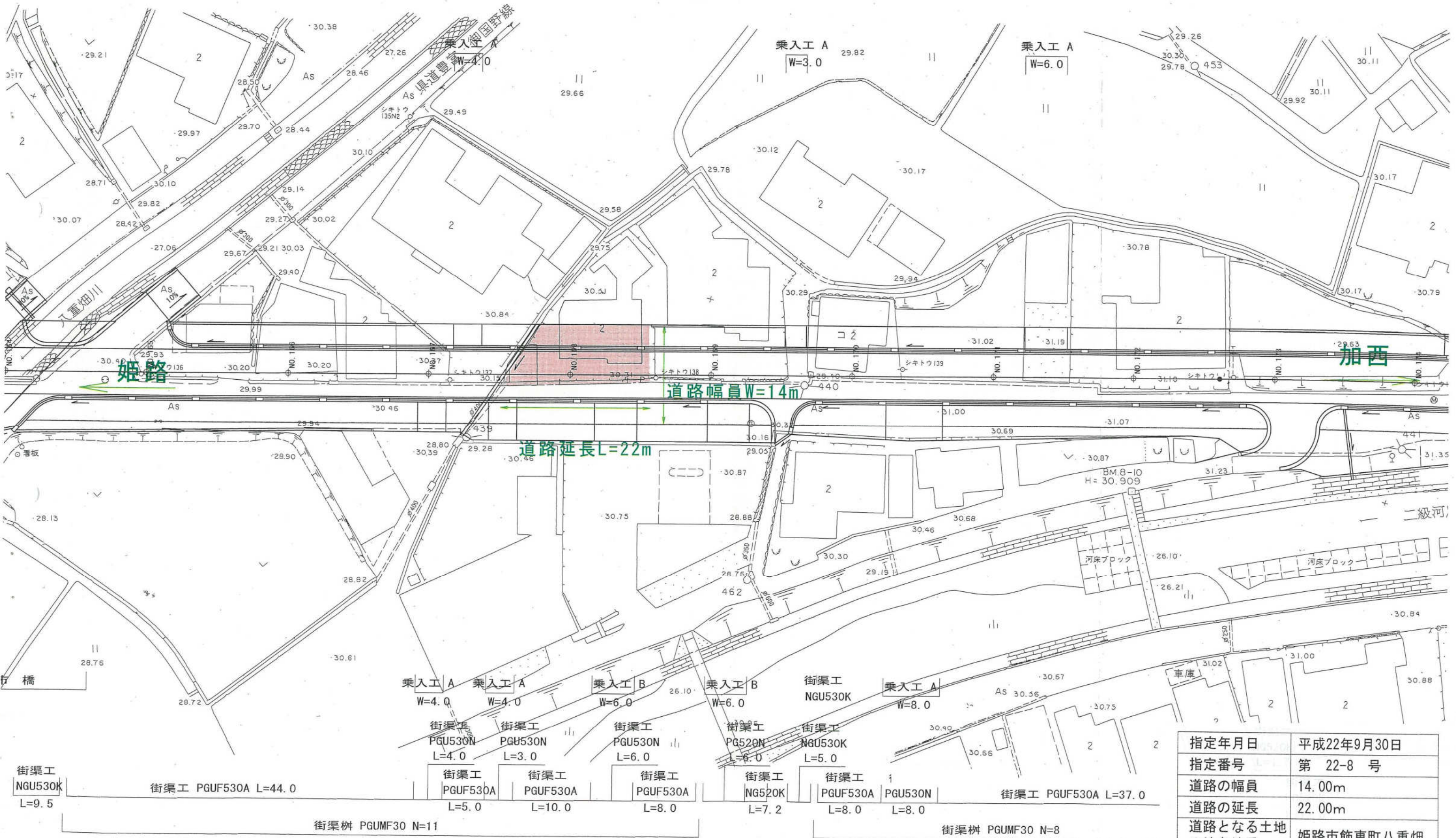


仮換地重ね図

指定年月日	平成22年6月25日
指定番号	第 22-5 号
道路の幅員	8.00m
道路の延長	95.00m
道路となる土地の地名地番	姫路市阿保

街渠工 NGU530K L=3.7
 街渠工 PGUF530A L=32.0
 街渠工 PGU530N L=4.0
 街渠工 PGUF530A L=38.0
 街渠工 PGU530N L=3.0
 街渠工 PGUF530A L=27.0
 街渠工 PGU530N L=6.0
 街渠工 PGUF530A L=49.5

10A



街渠工
NGU530K
L=9.5

街渠工 PGUF530A L=44.0

街渠樹 PGUMF30 N=11

街渠工
PGU530N
L=4.0

街渠工
PGU530N
L=3.0

街渠工
PGU530N
L=6.0

街渠工
PGU530N
L=6.0

街渠工
PGU530N
L=5.0

街渠工
PGU530N
L=10.0

街渠工
PGU530N
L=8.0

街渠工
PGU530N
L=7.2

街渠工
PGU530N
L=8.0

街渠工
PGU530N
L=8.0

街渠工
PGU530N
L=8.0

街渠工
PGU530N
L=8.0

街渠工
PGU530N
L=8.0

街渠工
PGU530N
L=8.0

街渠工
PGU530N
L=8.0

街渠工
PGU530N
L=8.0

街渠工
PGU530N
L=8.0

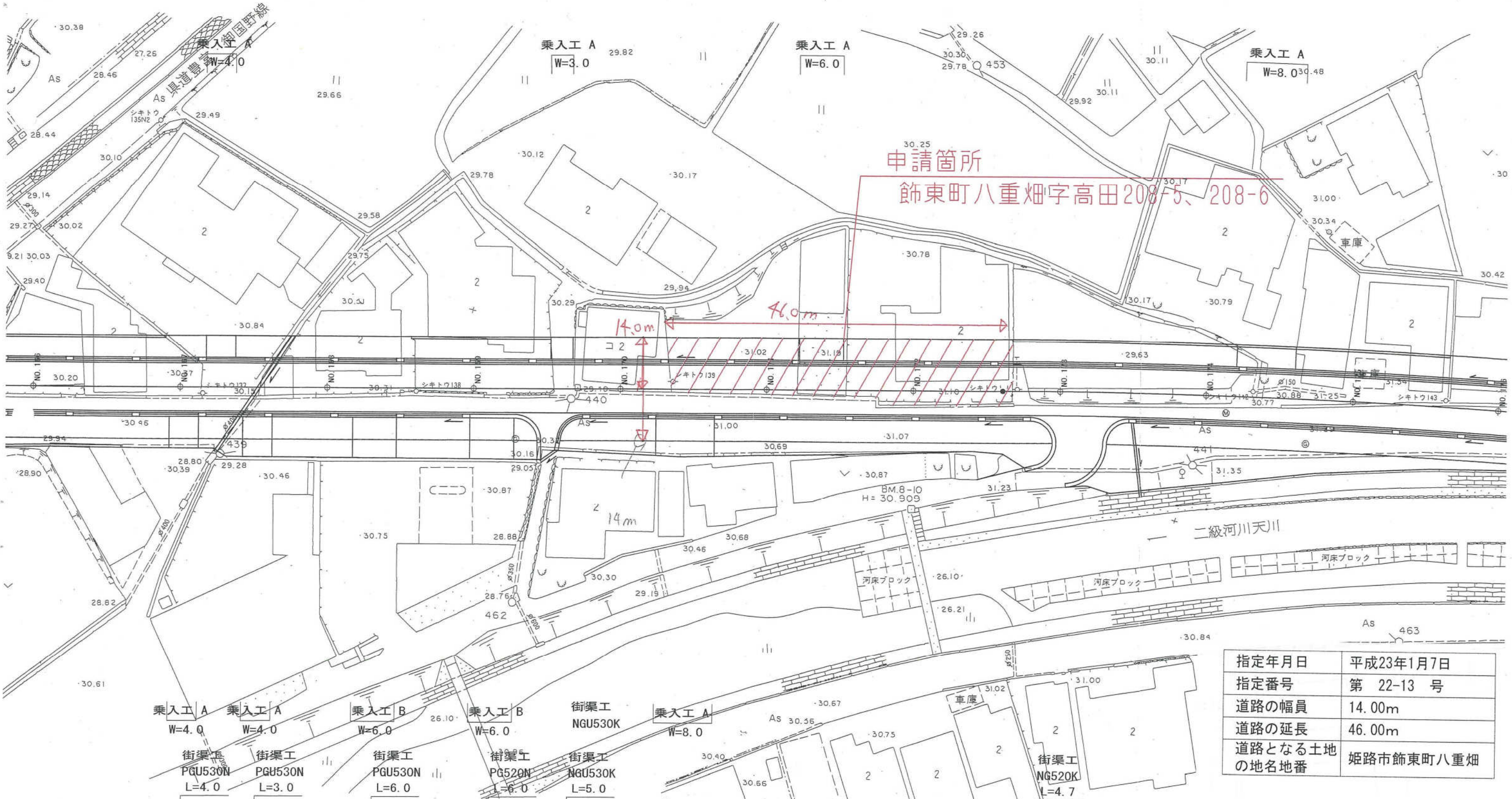
街渠樹 PGUMF30 N=8

指定年月日	平成22年9月30日
指定番号	第 22-8 号
道路の幅員	14.00m
道路の延長	22.00m
道路となる土地の地名地番	姫路市飾東町八重畑

重力式擁壁工 地先境界ブロックA型 L=33.5 20号重力式擁壁工 地先境界ブロックA型 L=40.0 地先境界 H300 L=23.0 19号重力式擁壁工

街渠柵 PGUMF30 N=25

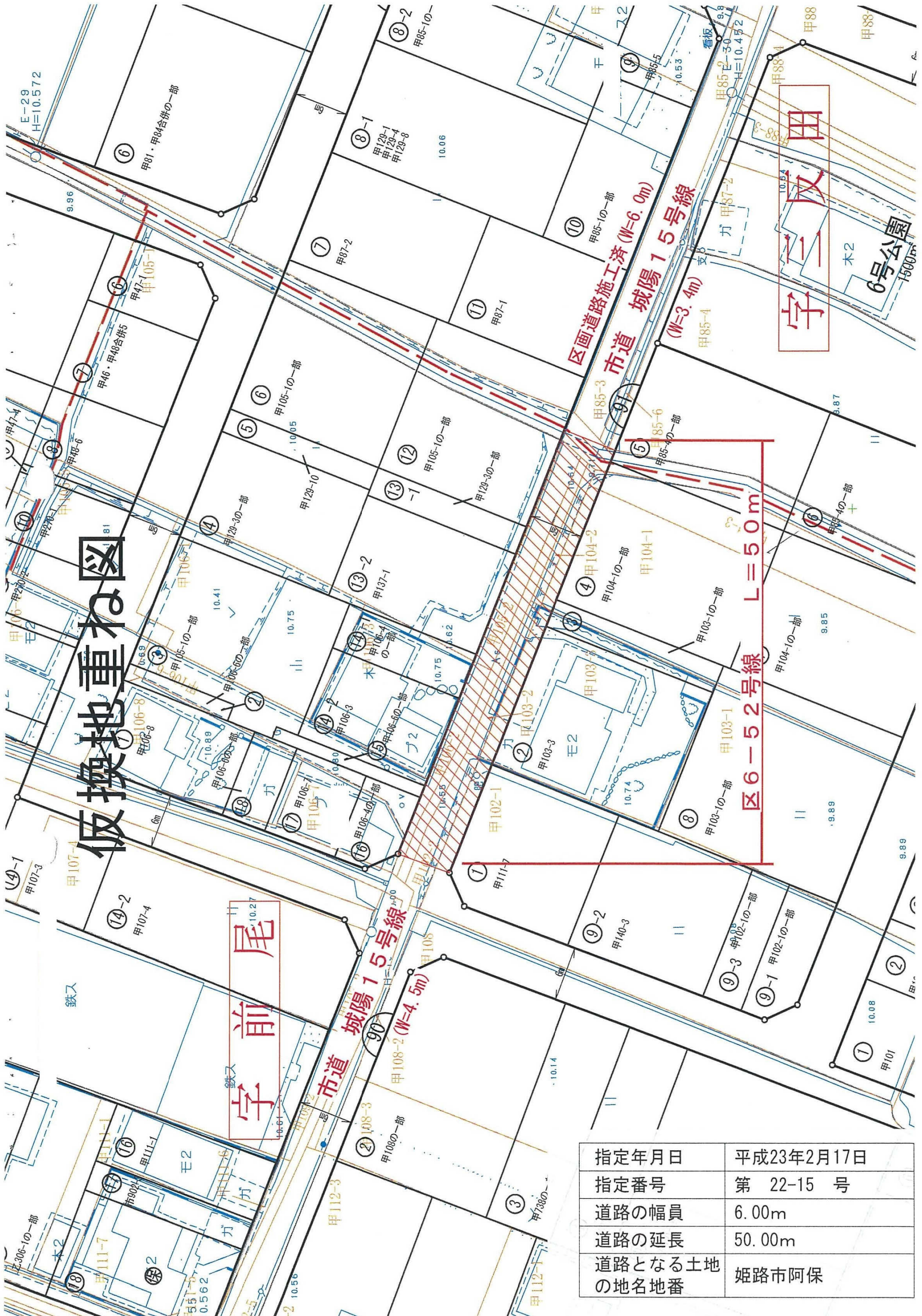
長工 PGUF530A L=32.0 街渠工 PGU530N L=4.0 街渠工 PGUF530A L=38.0 街渠工 PGU530N L=3.0 街渠工 PGUF530A L=27.0 街渠工 PGU530N L=6.0 街渠工 PGUF530A L=49.5 街渠工 PGU530N L=7.0



申請箇所
飾東町八重畑字高田208-5、208-6

指定年月日	平成23年1月7日
指定番号	第 22-13 号
道路の幅員	14.00m
道路の延長	46.00m
道路となる土地の地名地番	姫路市飾東町八重畑

仮換地重ね図

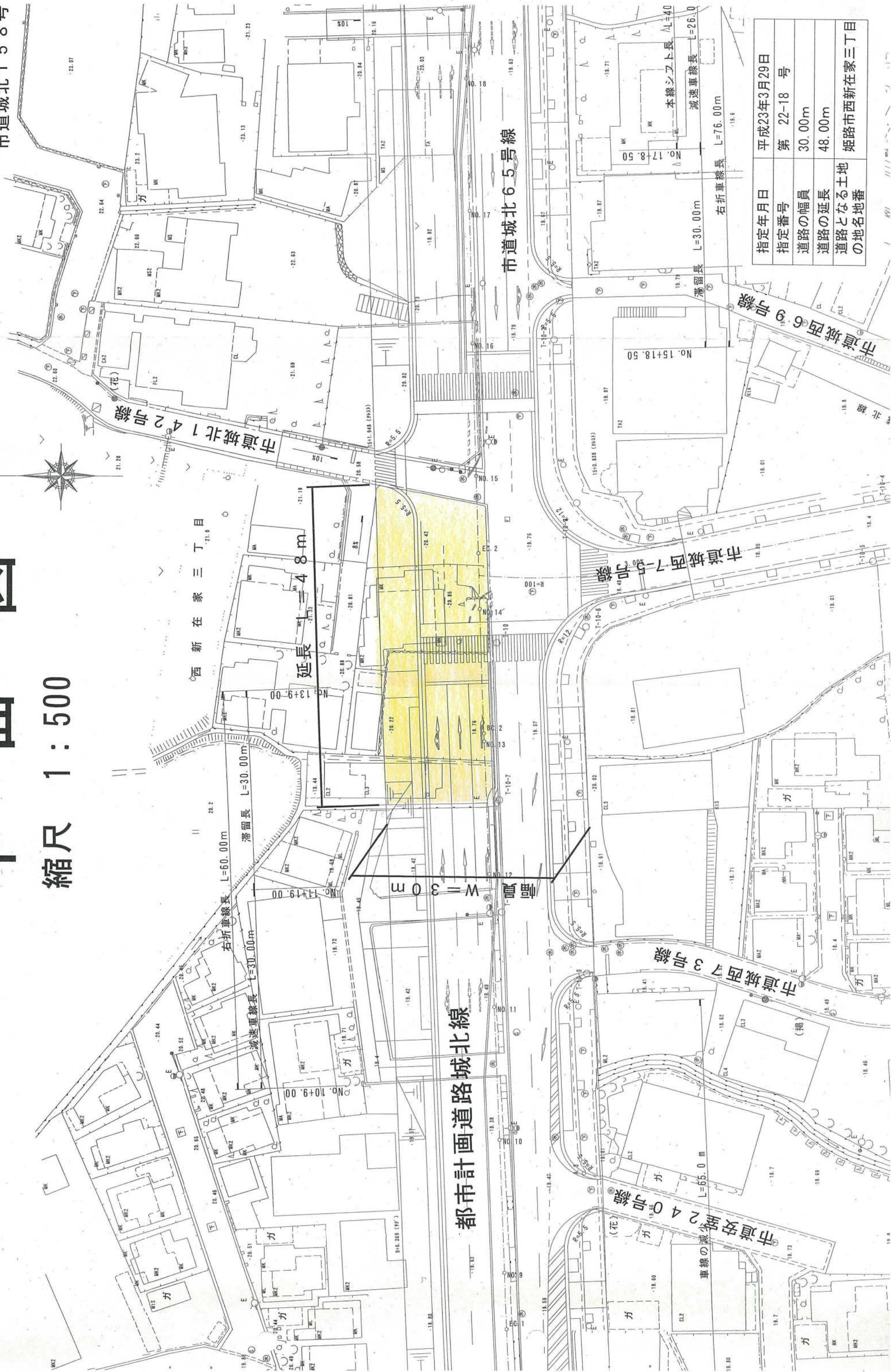


指定年月日	平成23年2月17日
指定番号	第 22-15 号
道路の幅員	6.00m
道路の延長	50.00m
道路となる土地の地名地番	姫路市阿保

平面図

縮尺 1 : 500

市道城北158号



都市計画道路城北線

市道城北65号線

指定年月日	平成23年3月29日
指定番号	第 22-18 号
道路の幅員	30.00m
道路の延長	48.00m
道路となる土地の地名番	姫路市西新在家三丁目

市道城西7-3号線

市道城西2-4号線

市道城西6-9号線

本線シフト長 L=40
減速車線長 L=26.0

滞留長 L=30.00m
右折車線長 L=76.00m

右折車線長 L=60.00m
滞留長 L=30.00m

延長 L=48m

幅 W=30m

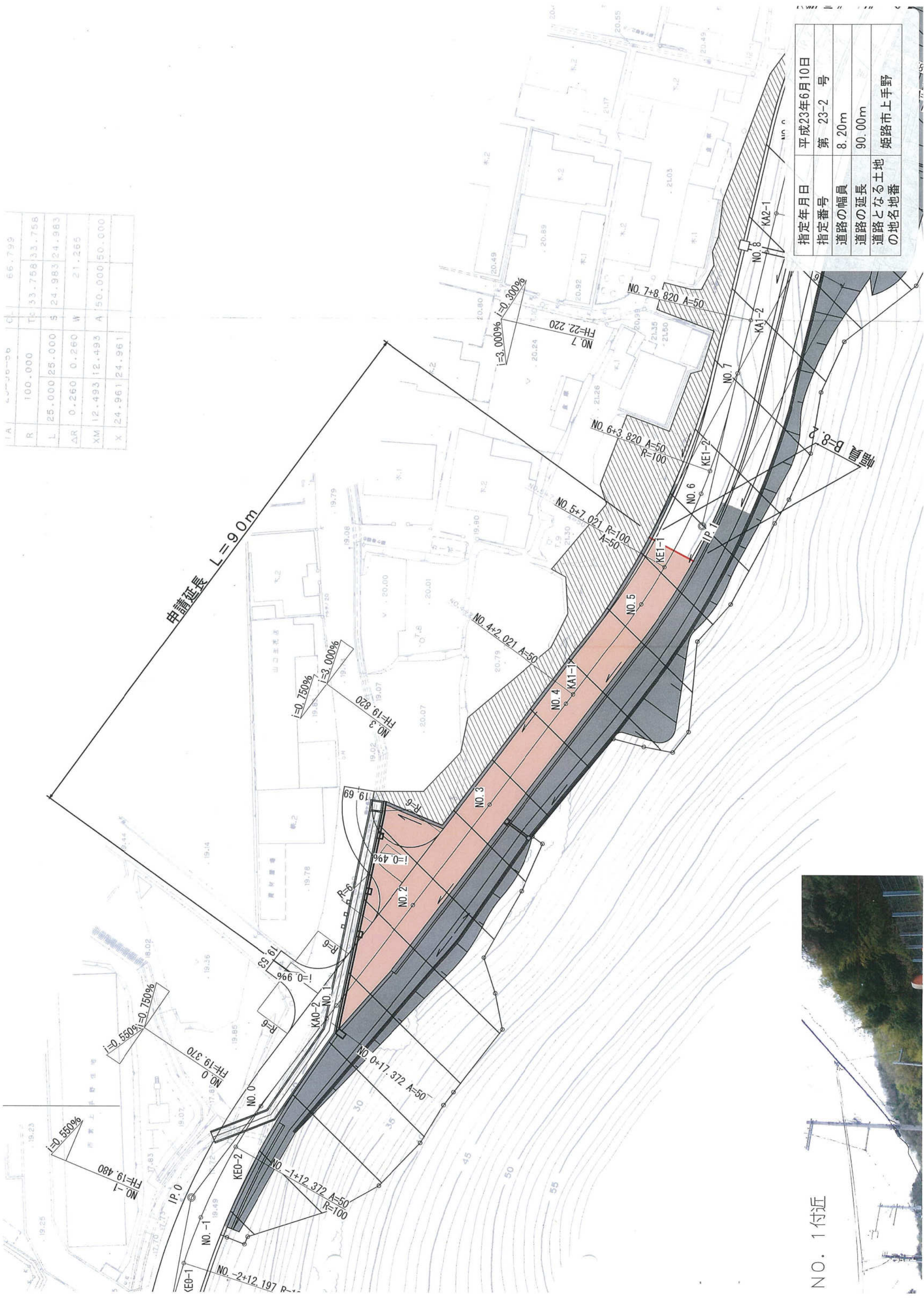
西新在家三丁目

市道城北142号線



IA	40.76	56	66.799
R	100.000	Tc	33.758 33.758
L	25.000 25.000	S	24.983 24.983
ΔR	0.260	W	21.265
XM	12.493	A	50.000 50.000
X	24.961		24.961

申請延長 L=90m

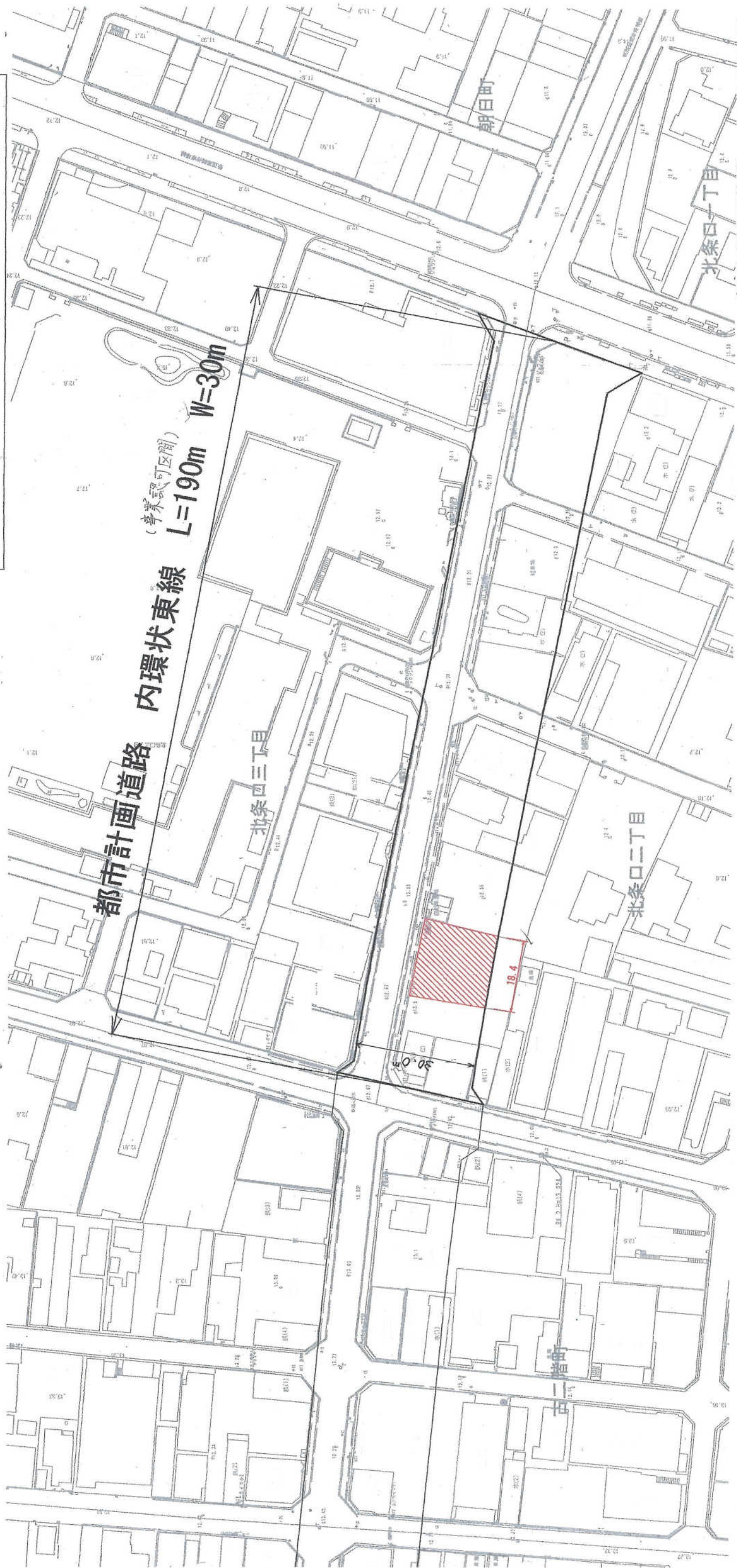


指定年月日	平成23年6月10日
指定番号	第 23-2 号
道路の幅員	8.20m
道路の延長	90.00m
道路となる土地の地名地番	姫路市上手野



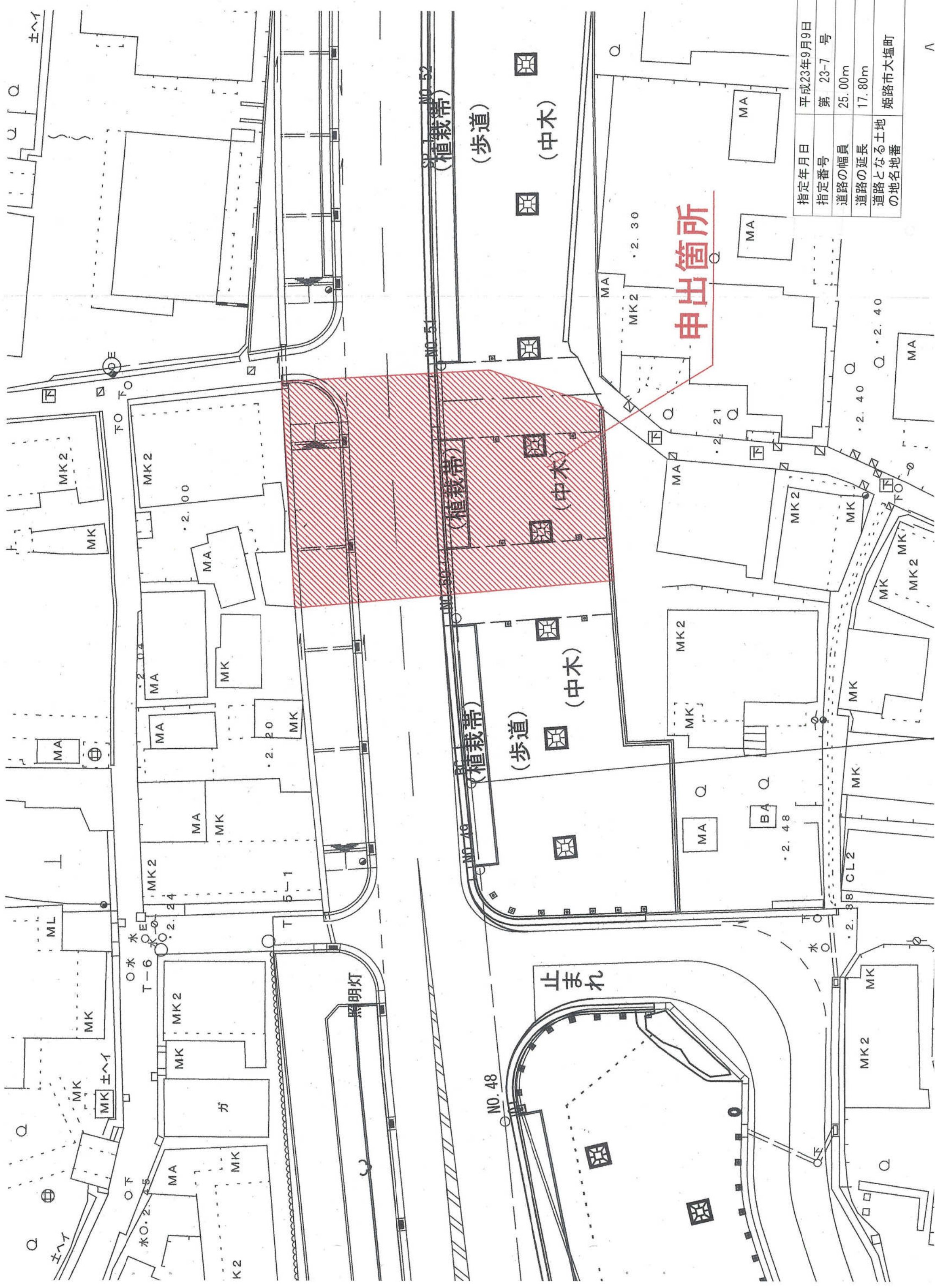
NO. 1付近

標準断面図



都市計画道路 内環状東線
S=1:1000

指定年月日	平成23年7月1日
指定番号	第 23-4 号
道路の幅員	30.00m
道路の延長	18.40m
道路となる土地の地名地番	姫路市北条口二丁目

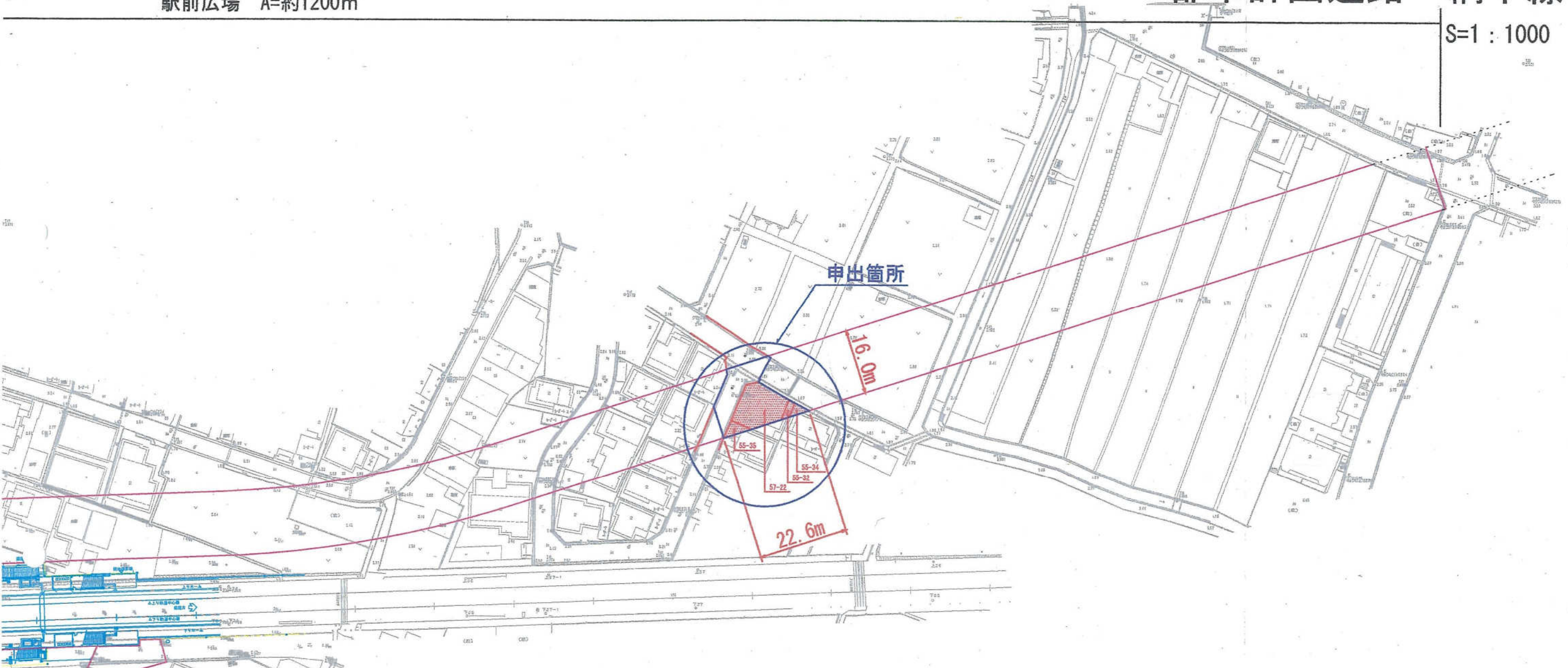


指定年月日	平成23年9月9日
指定番号	第 23-7 号
道路の幅員	25.00m
道路の延長	17.80m
道路となる土地の地名地番	姫路市大塩町

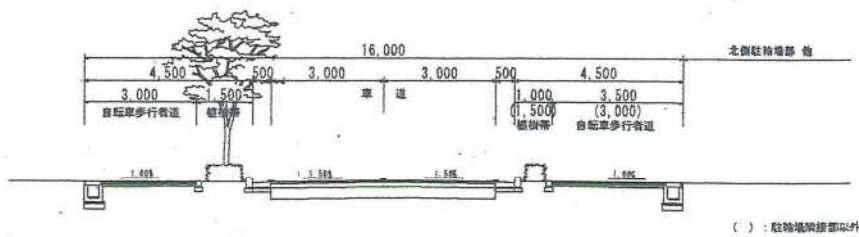
都市計画道路 網干線 L= 604m W=16m
 駅前広場 A=約1200㎡

都市計画道路 網干線

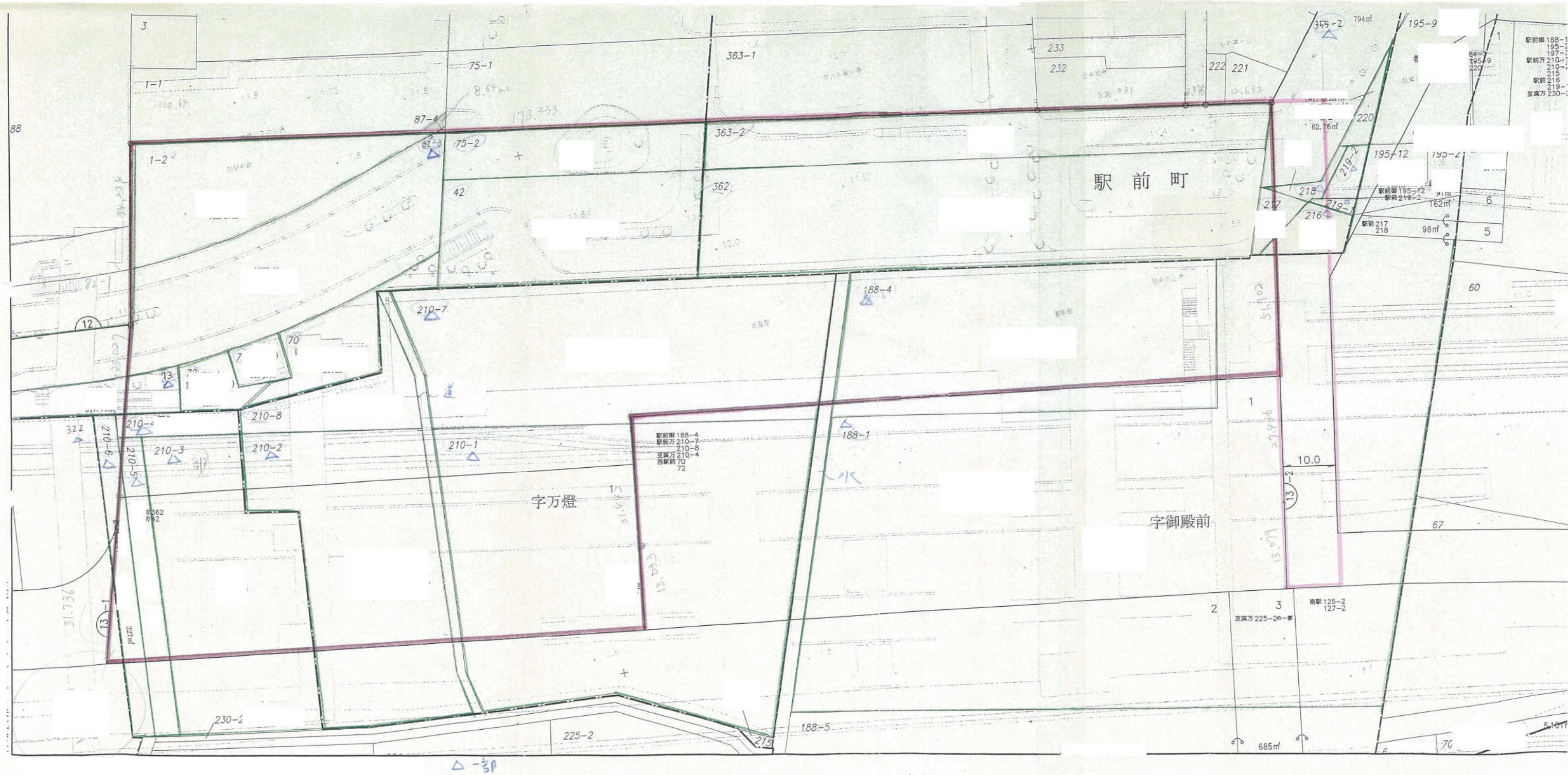
S=1 : 1000



標準断面図 S=1 : 200



指定年月日	平成23年9月26日
指定番号	第 23-8 号
道路の幅員	16.00m
道路の延長	22.60m
道路となる土地の地名地番	姫路市広畑区則直



指定年月日	平成23年10月17日
指定番号	第 23-10 号
道路の幅員	99.00m、10.00m
道路の延長	218.00m、92.20m
道路となる土地 の地名地番	姫路市西駅前町

申請箇所

都市計画道路

W=16m

都市計画道路

L=48m

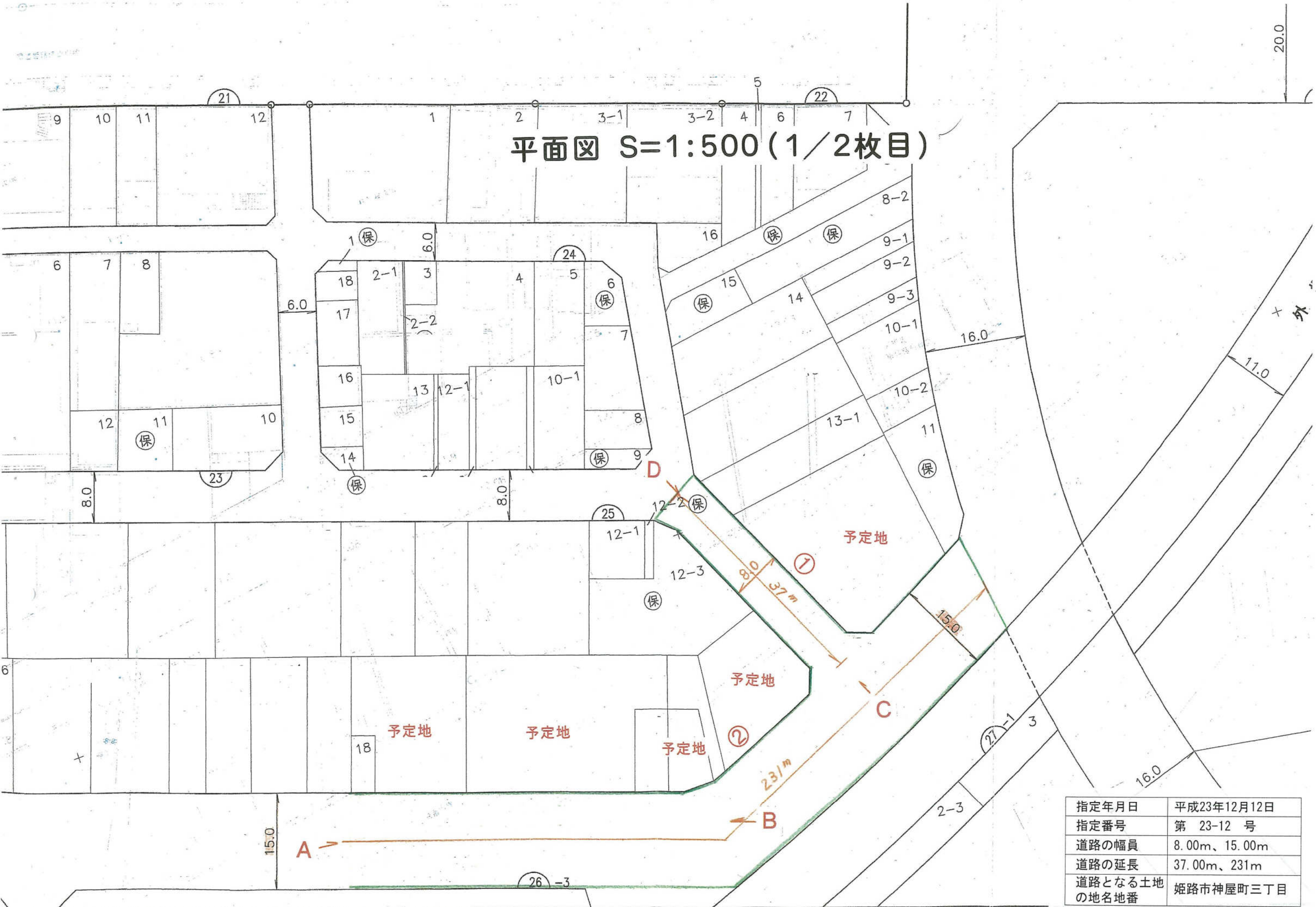
W=16~18m

W=18m

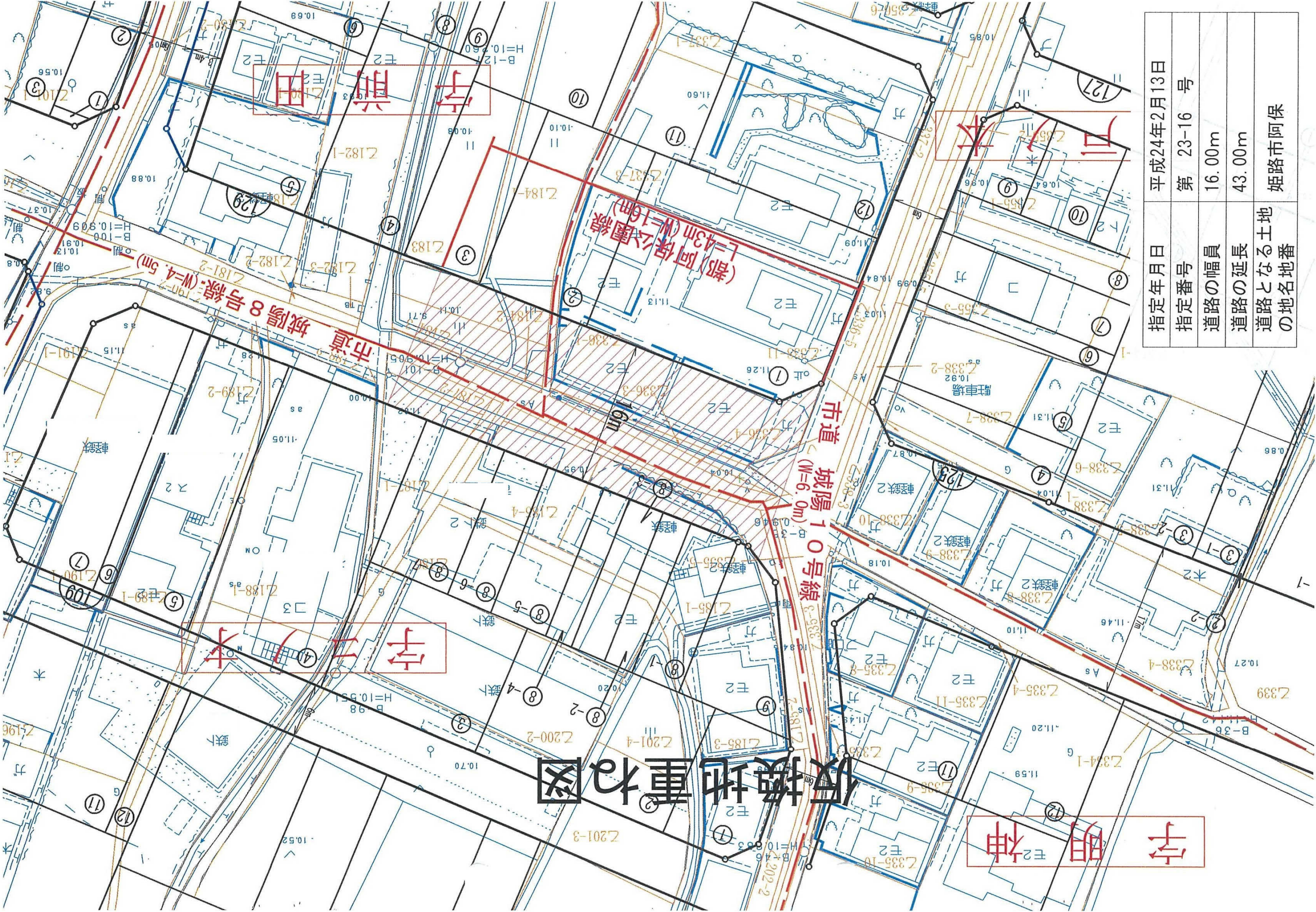
川線

指定年月日	平成23年10月24日
指定番号	第 23-11 号
道路の幅員	16.00m~18.00m
道路の延長	48.00m
道路となる土地の地名地番	姫路市町坪

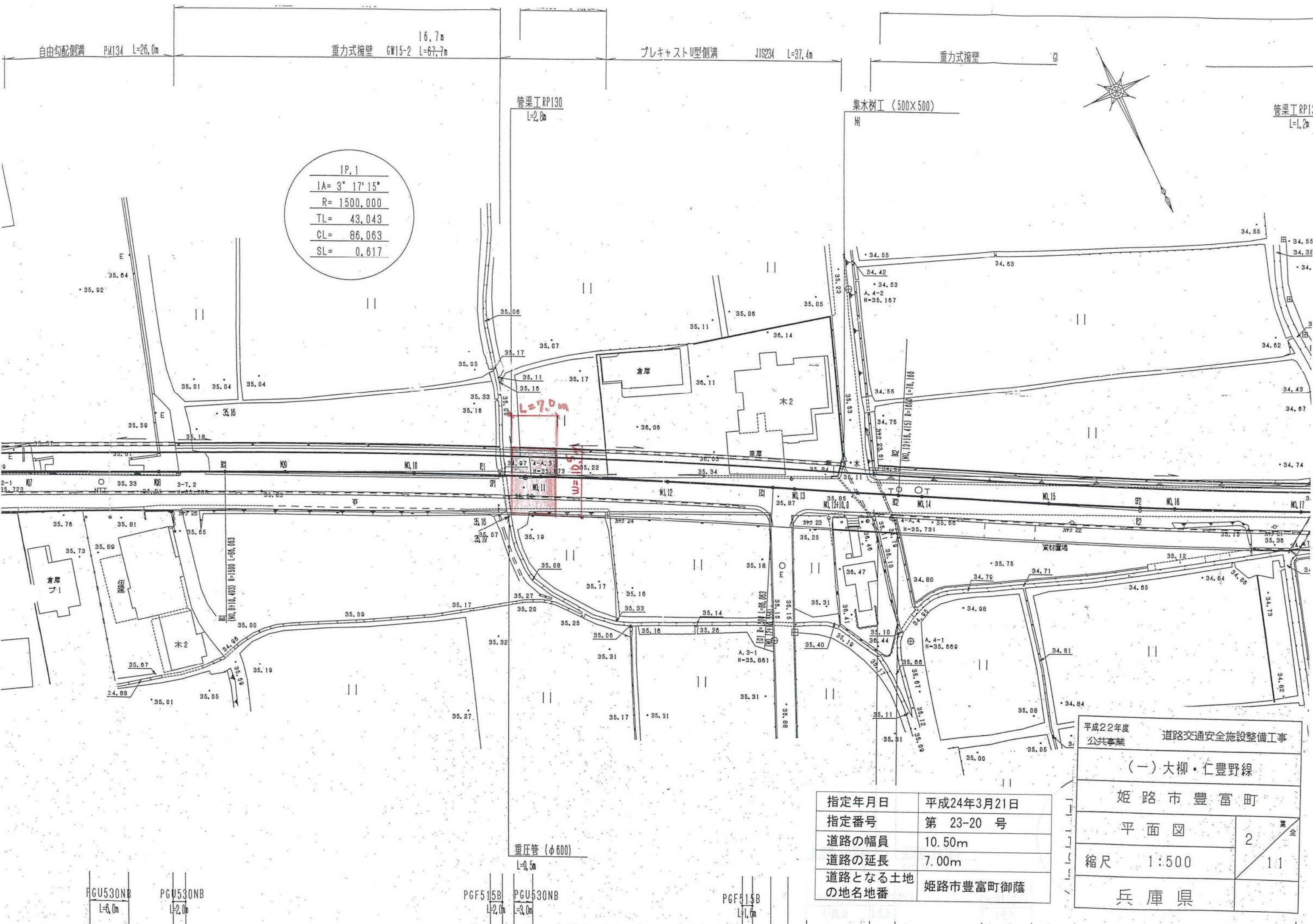
平面図 S=1:500 (1/2枚目)



指定年月日	平成23年12月12日
指定番号	第 23-12 号
道路の幅員	8.00m、15.00m
道路の延長	37.00m、231m
道路となる土地の地名地番	姫路市神屋町三丁目



指定年月日	平成24年2月13日
指定番号	第 23-16 号
道路の幅員	16.00m
道路の延長	43.00m
道路となる土地の地名地番	姫路市阿保



IP, 1
IA= 3° 17' 15"
R= 1500.000
TL= 43.043
CL= 86.063
SL= 0.617

管渠工 RP130
L=2.8m

集水樹工 (500x500)
H

管渠工 RP130
L=1.2m

重圧管 (φ600)
L=0.5m

PGU530NB
L=6.0m

PGU530NB
L=2.0m

PGF515B
L=2.0m

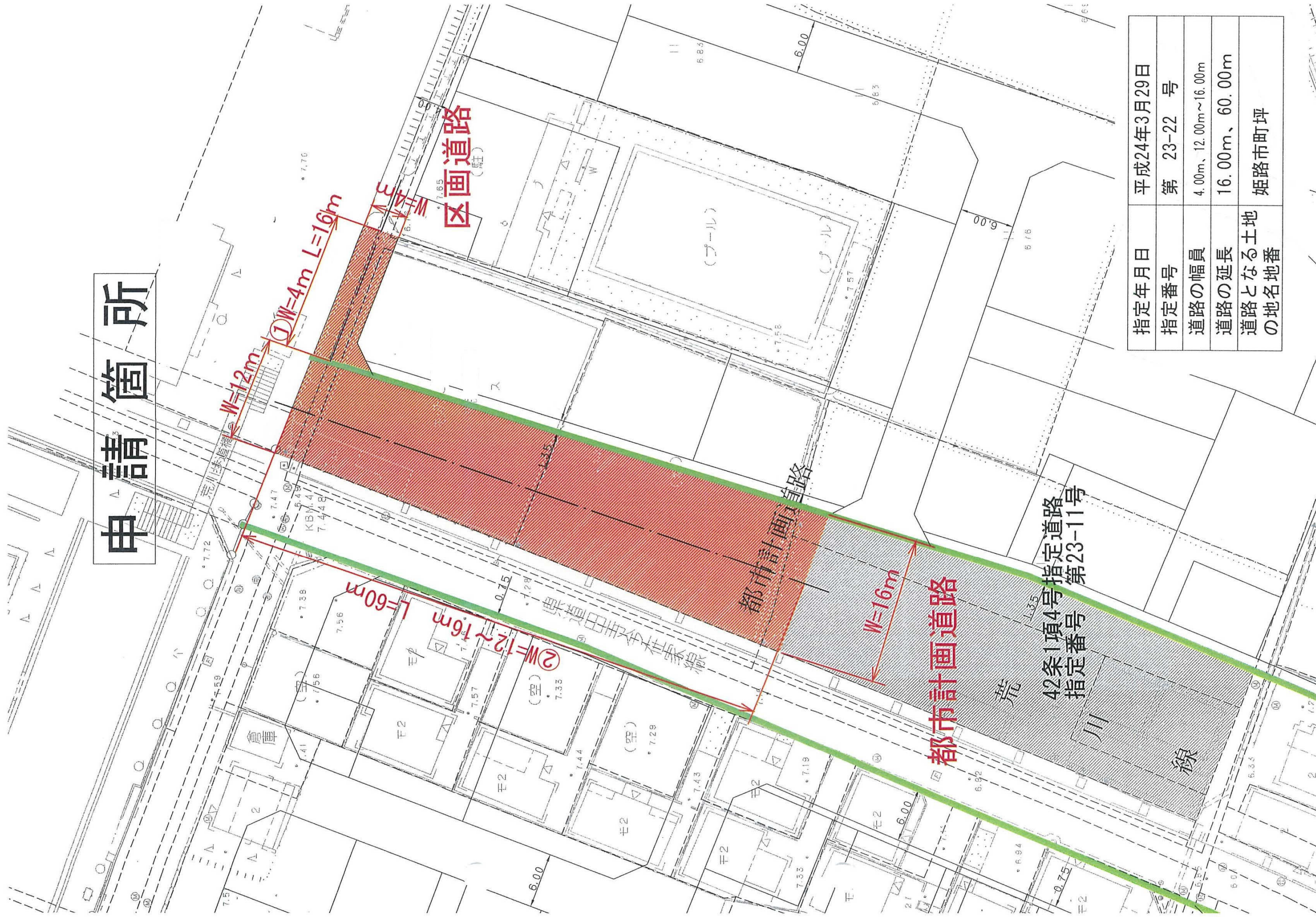
PGU530NB
L=3.0m

PGF515B
L=1.0m

指定年月日	平成24年3月21日
指定番号	第 23-20 号
道路の幅員	10.50m
道路の延長	7.00m
道路となる土地の地名地番	姫路市豊富町御蔭

平成22年度 公共事業 道路交通安全施設整備工事	
(一) 大柳・仁豊野線	
姫路市豊富町	
平面図	2 / 葉全
縮尺	1:500
兵庫県	

申請箇所



指定年月日	平成24年3月29日
指定番号	第 23-22 号
道路の幅員	4.00m、12.00m~16.00m
道路の延長	16.00m、60.00m
道路となる土地の地名地番	姫路市町坪

42条1項4号指定道路
指定番号 第23-11号

都市計画道路

区画道路