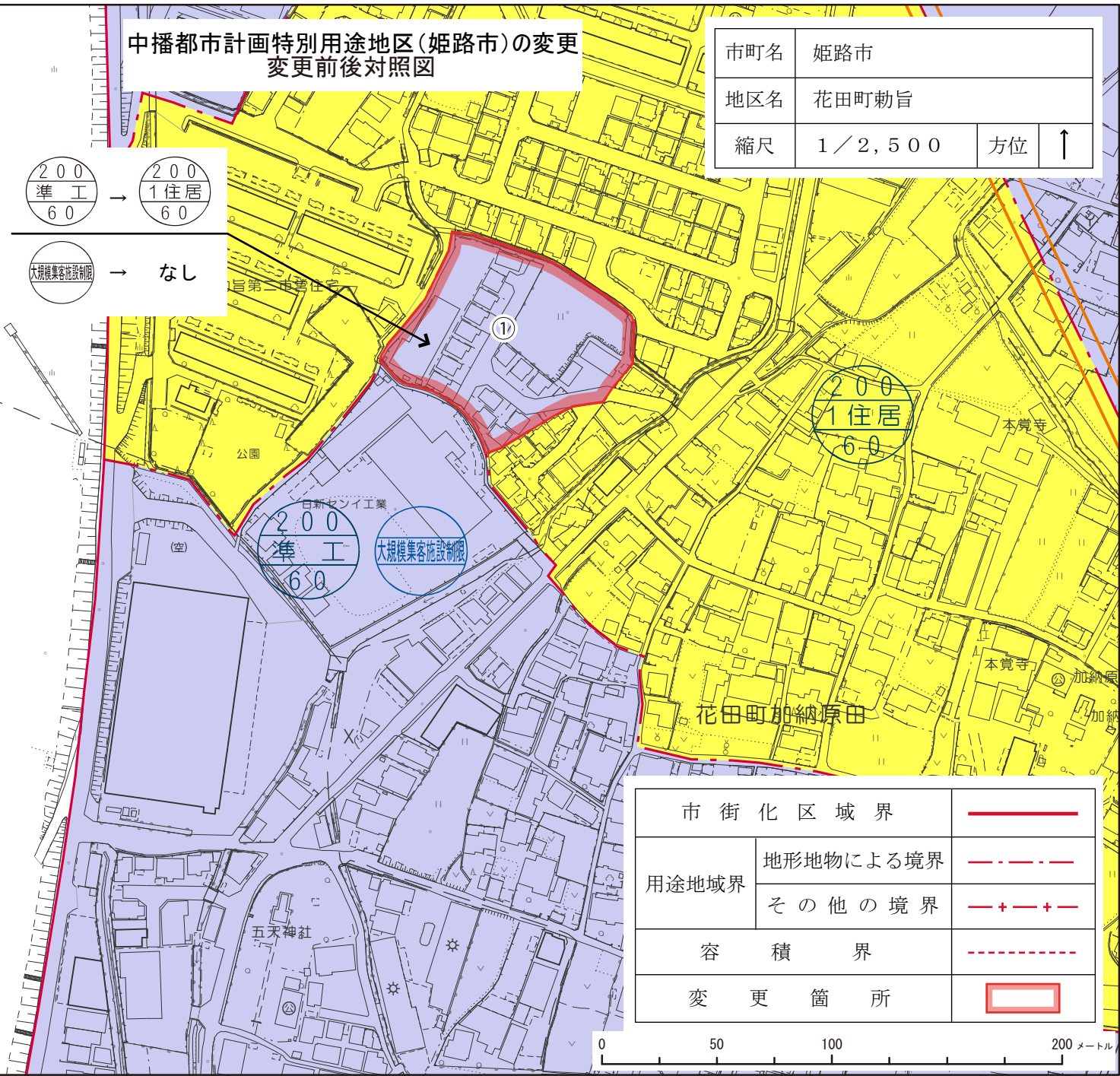
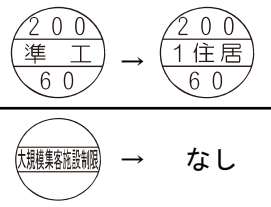


中播都市計画特別用途地区(姫路市)の変更 変更前後対照図

市町名	姫路市		
地区名	花田町勅旨		
縮尺	1/2,500	方位	↑



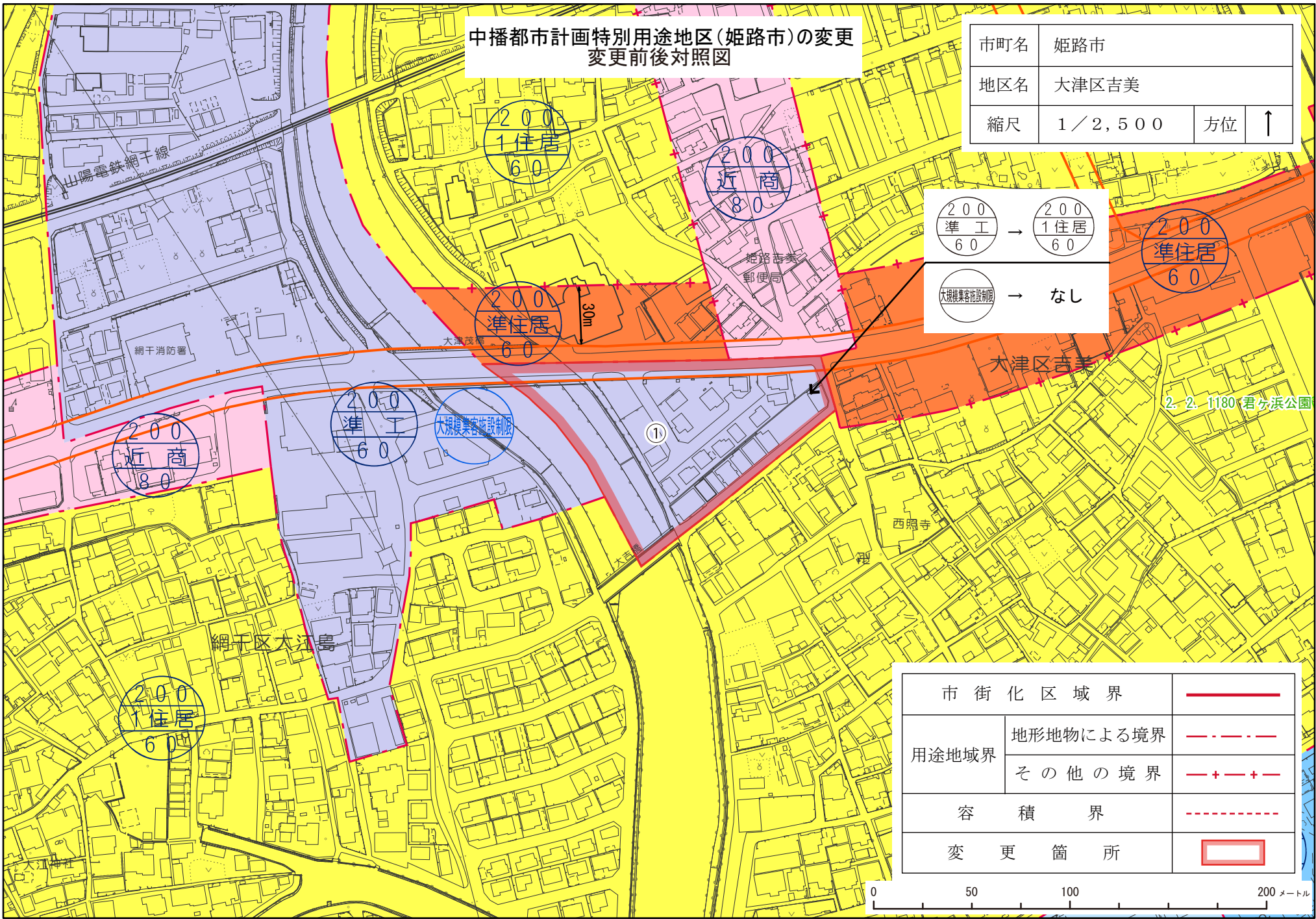
市街化区域界	———	
用途地域界	地形地物による境界	- - - - -
	その他の境界	- + - + -
容積界	- - - - -	
変更箇所	□	



中播都市計画特別用途地区(姫路市)の変更 変更前後対照図

市町名	姫路市		
地区名	大津区吉美		
縮尺	1/2,500	方位	↑

200 準工 60	→	200 1住居 60
大規模客地設制限	→	なし

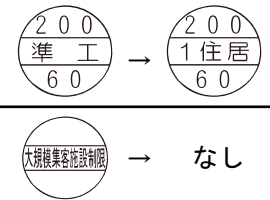
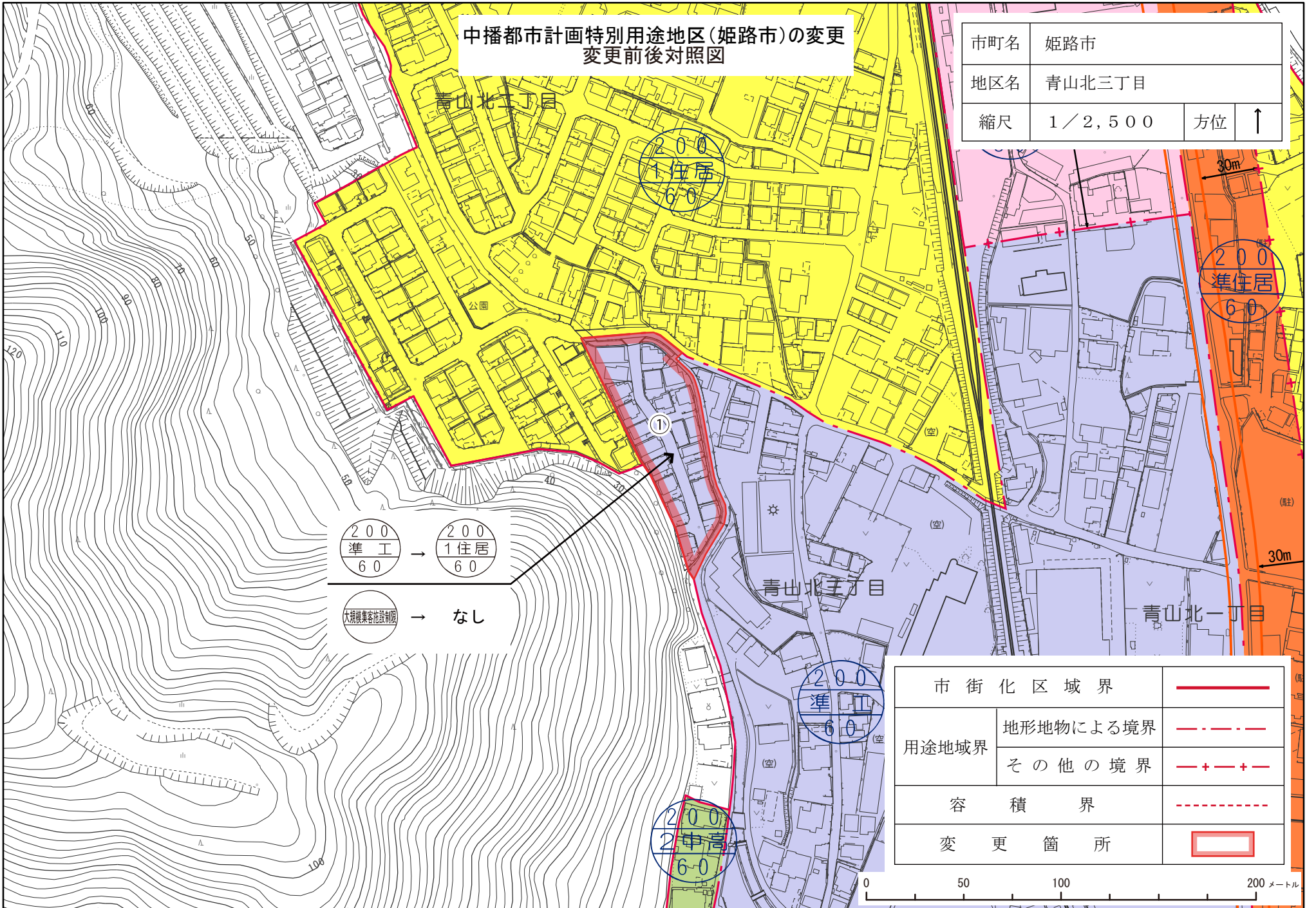


市街化区域界	———	
用途地域界	地形地物による境界	- - - - -
	その他の境界	- + - + -
容積界	- - - - -	
変更箇所	□	

0 50 100 200メートル

中播都市計画特別用途地区(姫路市)の変更
変更前後対照図

市町名	姫路市		
地区名	青山北三丁目		
縮尺	1/2,500	方位	↑



市街化区域界	—	
用途地域界	地形地物による境界	- - - -
	その他の境界	- + - + -
容積界	- - - -	
変更箇所	□	

0 50 100 200メートル