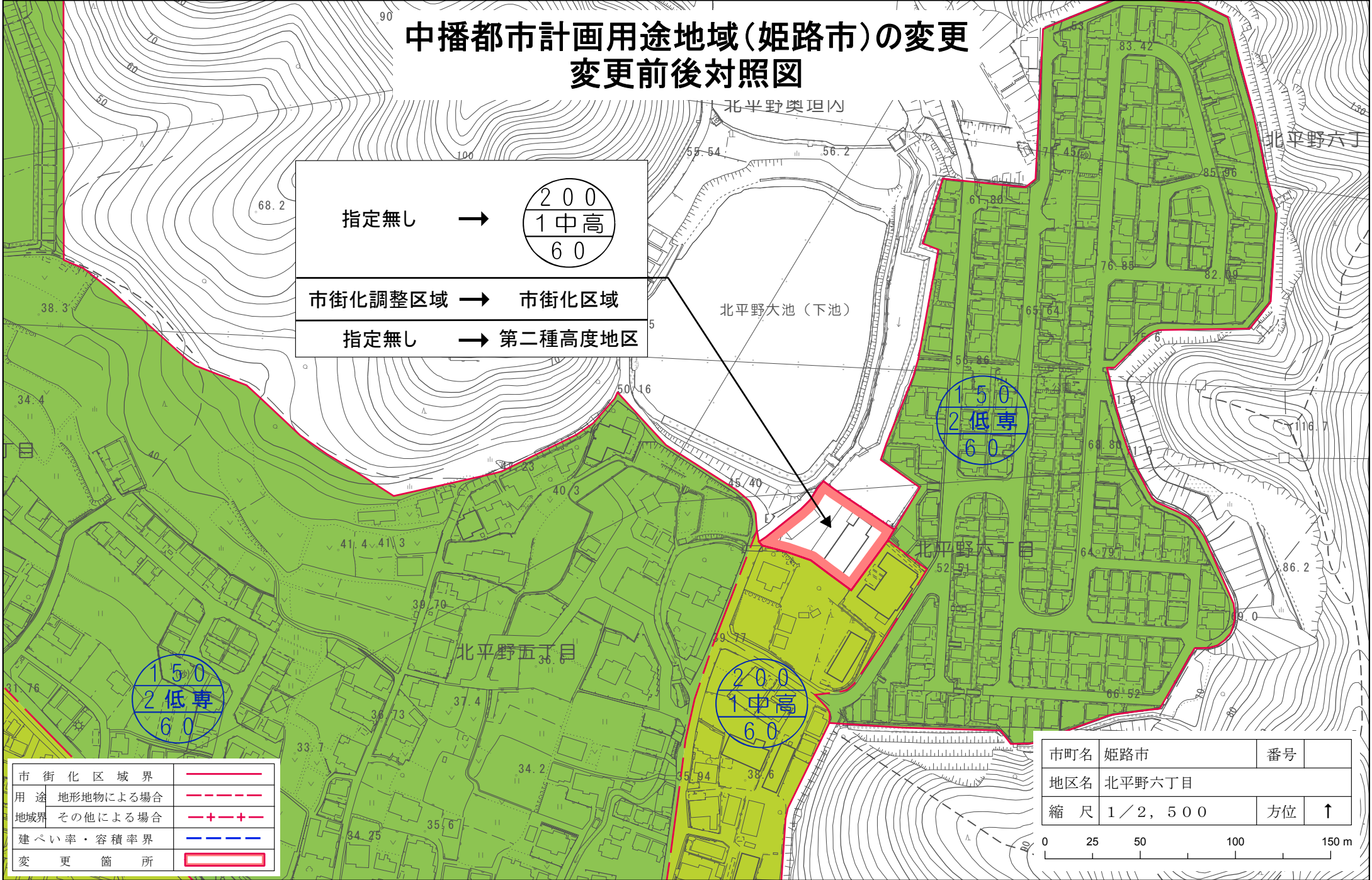


中播都市計画用途地域(姫路市)の変更 変更前後対照図

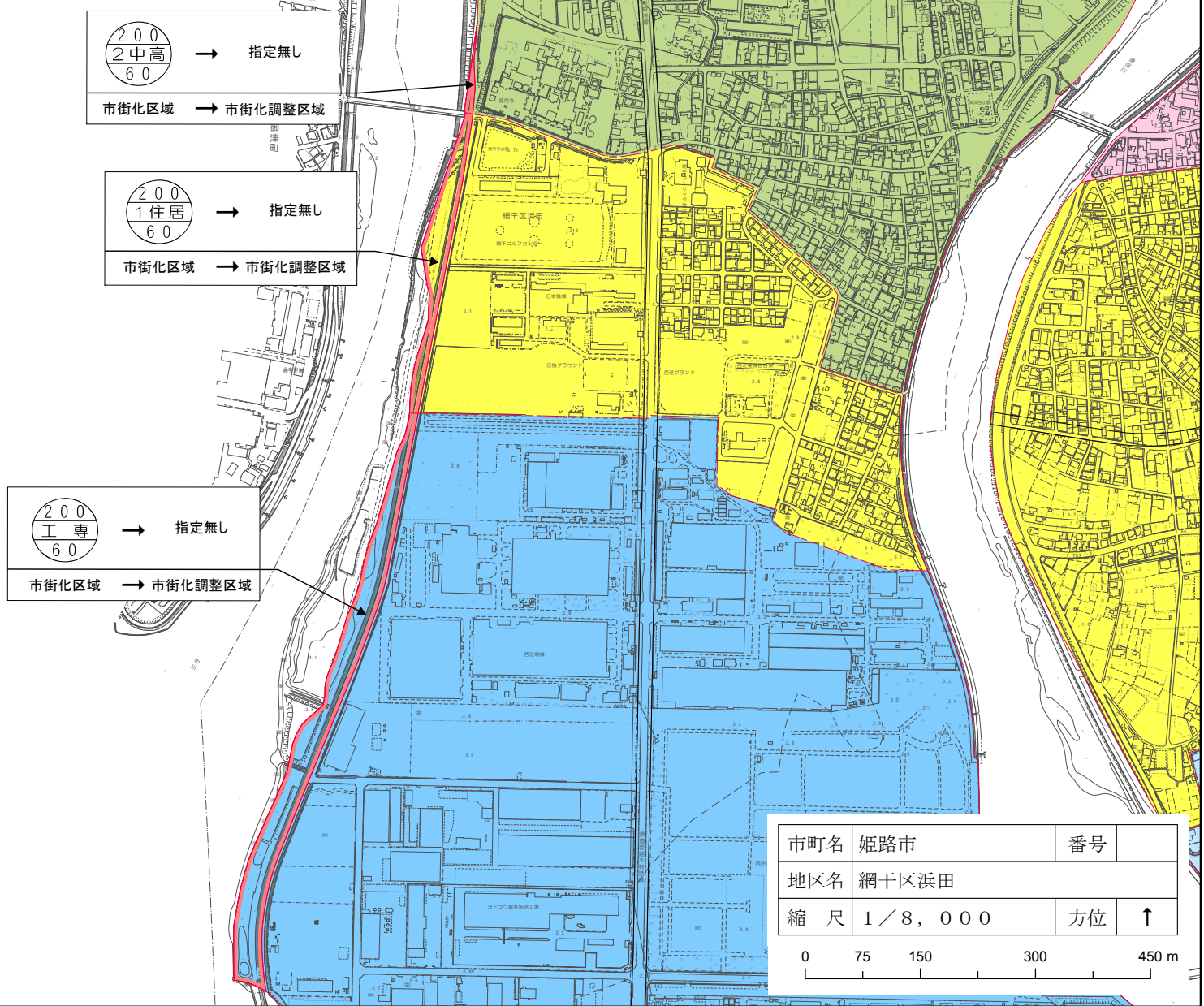
指定無し → $\frac{200}{1中高}$
 市街化調整区域 → 市街化区域
 指定無し → 第二種高度地区



市町名	姫路市	番号	
地区名	北平野六丁目	方位	↑
縮尺	1/2, 500		



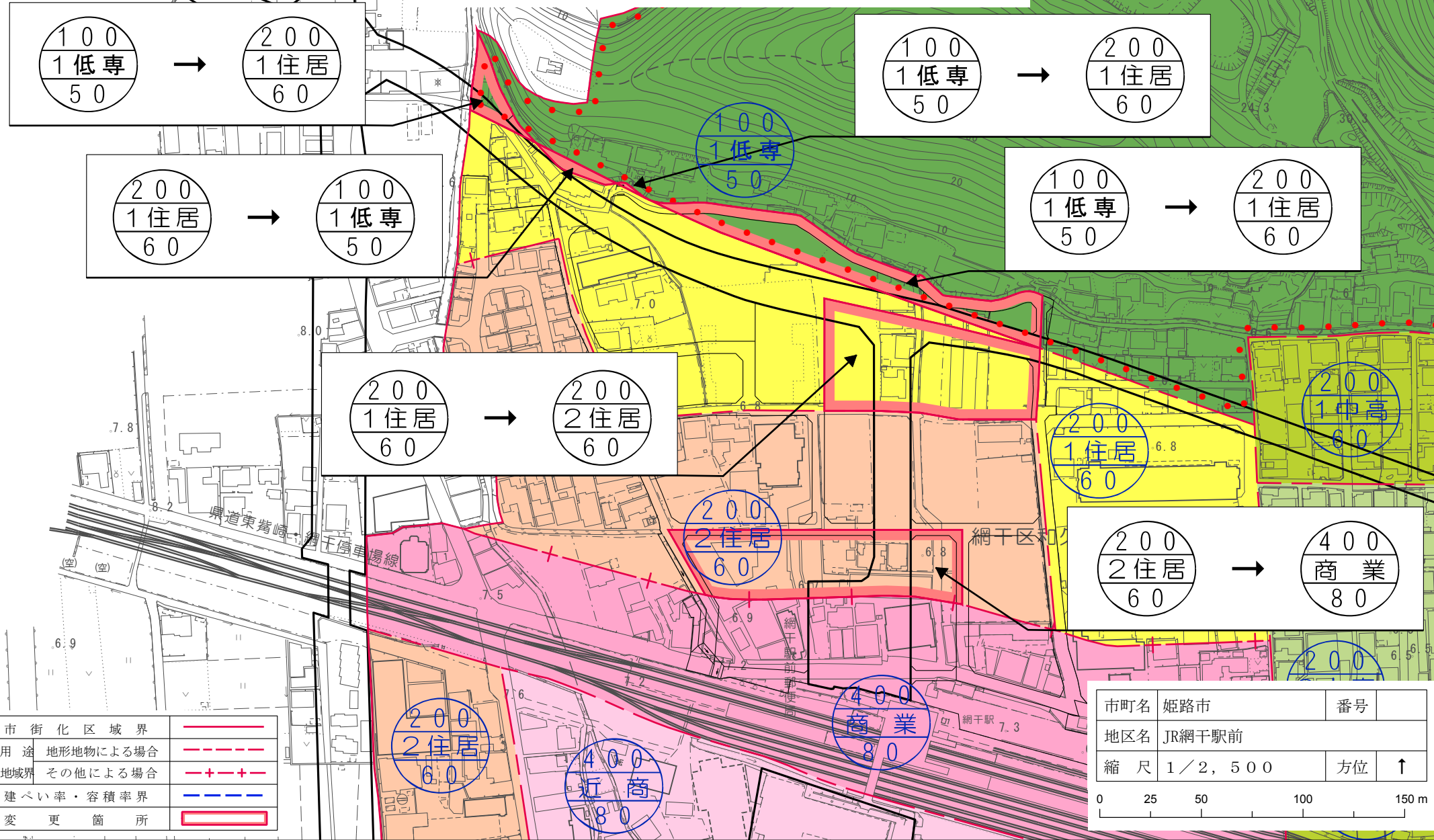
中播都市計画用途地域(姫路市)の変更 変更前後対照図



市街化区域界	——
用途地域界	——
地形地物による場合	——
その他による場合	—+—+—+
建ぺい率・容積率界	——
変更箇所	——

市町名	姫路市	番号	
地区名	網干区浜田		
縮尺	1/8,000	方位	↑
0 75 150 300 450 m			

中播都市計画用途地域(姫路市)の変更 変更前後対照図



市街化区域界	———
用途 地形地物による場合	- - - - -
地域界 その他による場合	- + - + -
建ぺい率・容積率界	- - - - -
変更箇所	▭

市町名	姫路市	番号	
地区名	JR網干駅前		
縮尺	1/2, 500	方位	↑

0 25 50 100 150 m