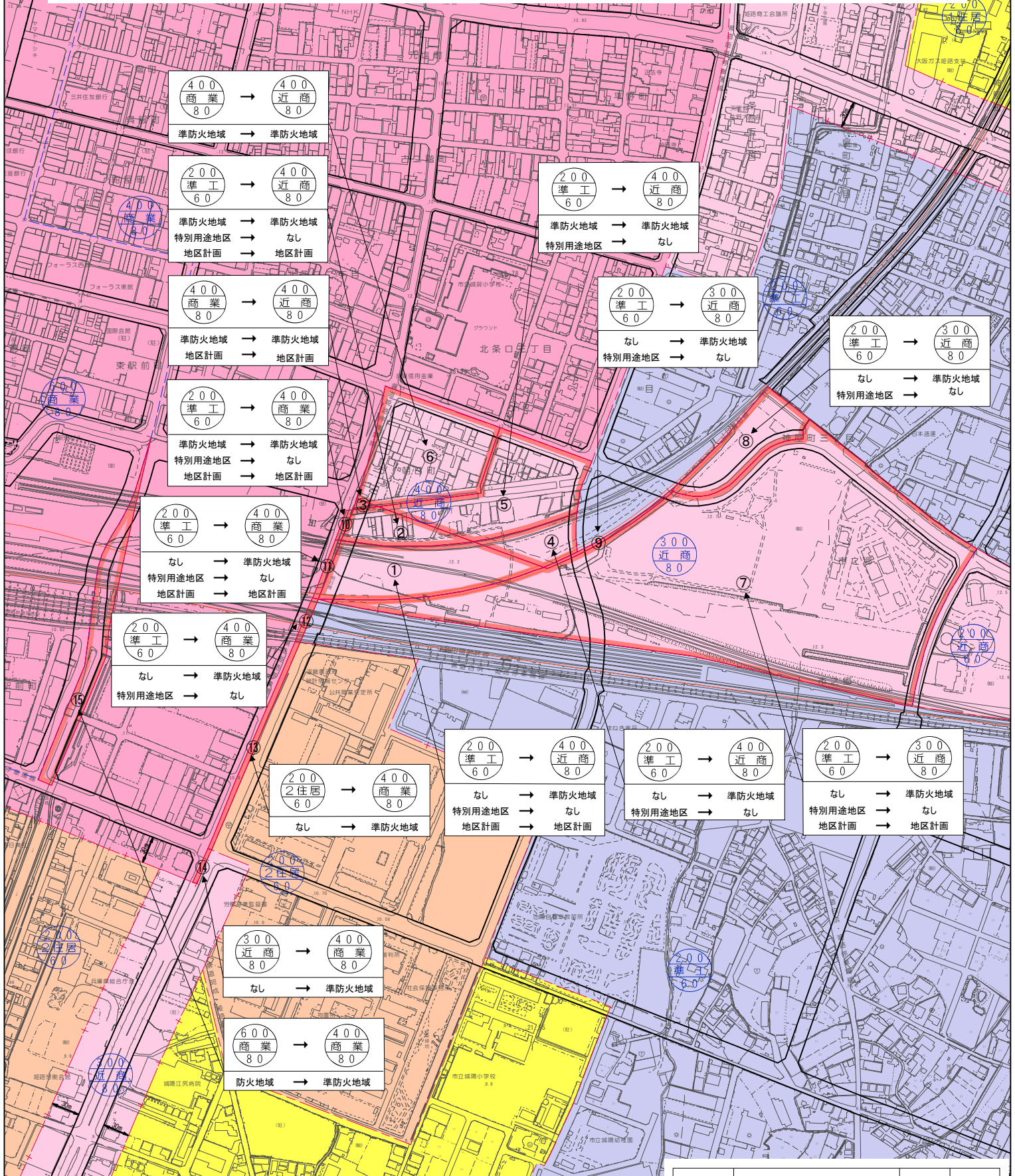
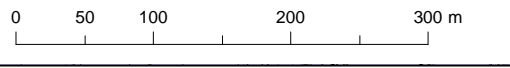


中播都市計画用途地域(姫路市)の変更 変更前後対照図

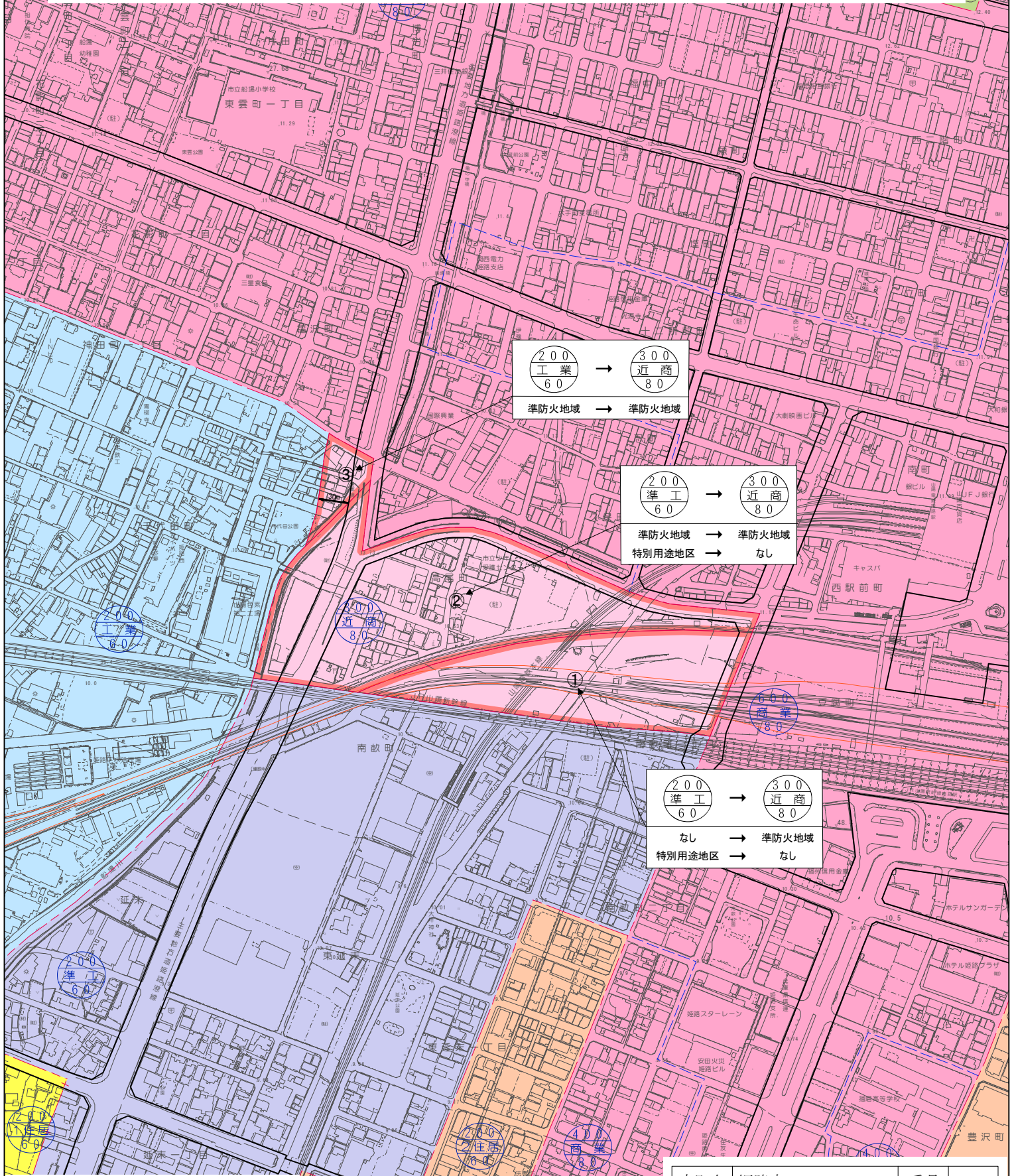


市街化区域界	———
用途地形地物による場合	- - - - -
地域界 其他による場合	- + - + -
建ぺい率・容積率界	- - - - -
変更箇所	■

市町名	姫路市	番号	
地区名	JR姫路駅周辺①地区		
縮尺	1/5,500	方位	↑



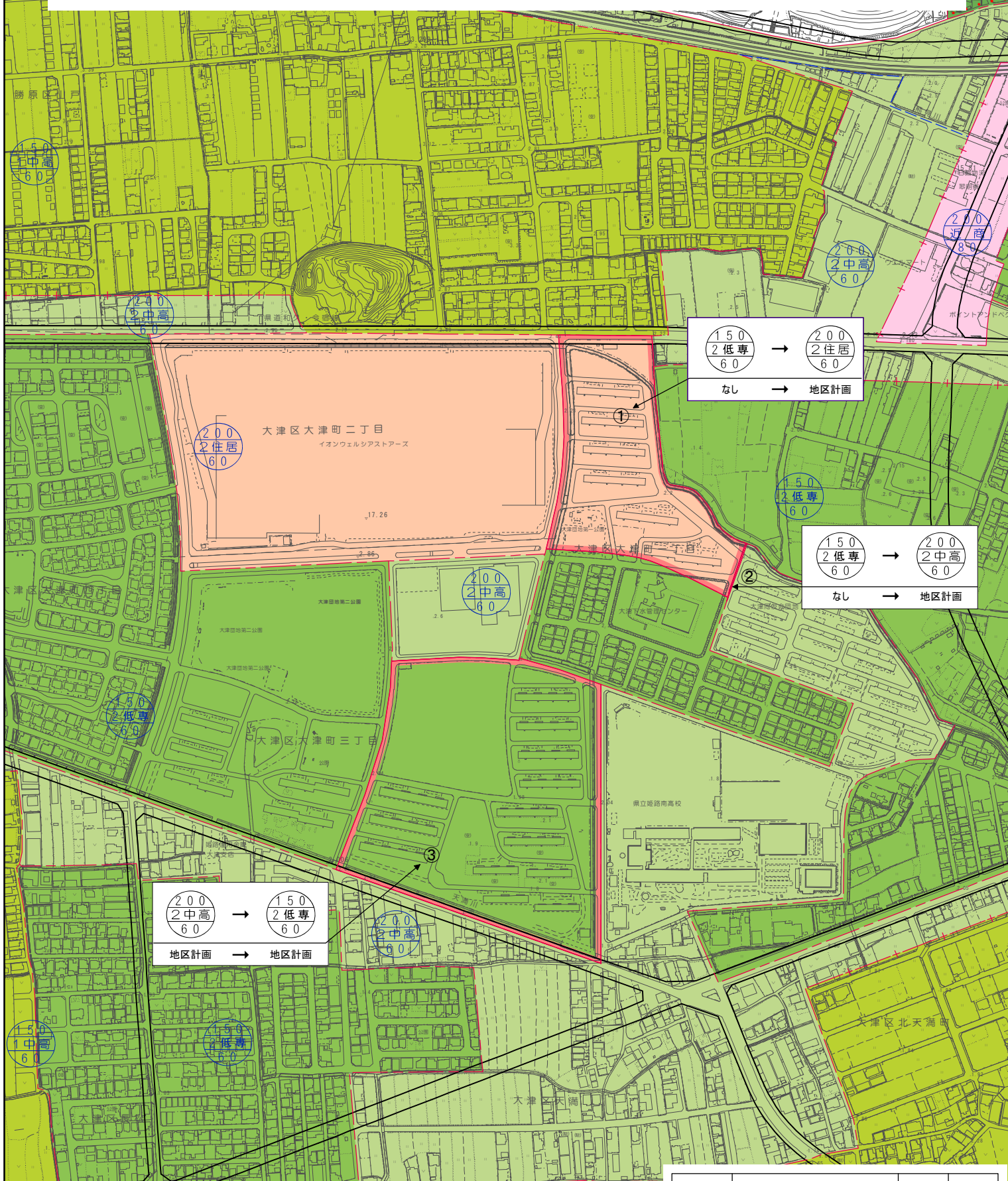
中播都市計画用途地域(姫路市)の変更 変更前後対照図



市街化区域界	———
用途地形地物による場合	- - - - -
地域界	— + — + —
その他による場合	— + — + —
建ぺい率・容積率界	- - - - -
変更箇所	▭

市町名	姫路市	番号	
地区名	JR姫路駅周辺②地区		
縮尺	1/5,000	方位	↑
0 50 100 200 300 m			

中播都市計画用途地域(姫路市)の変更 変更前後対照図



150
2低専
60 → 200
2住居
60
なし → 地区計画

150
2低専
60 → 200
2中高
60
なし → 地区計画

200
2中高
60 → 150
2低専
60
地区計画 → 地区計画

市街化区域界	———
用途 地形地物による場合	- - - - -
地域界 その他による場合	- + - + -
建ぺい率・容積率界	- - - - -
変更箇所	▭

市町名	姫路市	番号	
地区名	大津区大津町周辺		
縮尺	1/5,000	方位	↑
0 50 100 200 300 m			