


## 公共施設カルテ

管理番号		12206						
基本情報								
施設名	保健所				所管課	保健所総務課		
施設種別	(大) 医療・福祉系施設	(小)	保健所、保健センター、保健福祉サービスセンター					
施設形態	複合	建物名	保健所					
所在地	坂田町3							
小学校区	白鷺	中学校区	白鷺					
開設年月日	1995/01/04							
主な居室	執務室、検査室、診察室、会議室、調理室等							
主な利用者	-							
開館時間	8時35分～17時20分							
休館日	土日祝日、年末年始（12月29日～1月3日）							
根拠法令	地域保健法・姫路市保健所設置条例							
施設概要	市民の健康を守る拠点として、保健衛生・生活衛生の向上を図り、乳幼児から高齢者に至るまで市民のライフステージに応じた生涯にわたる健康づくりを支援するため、各種事業を展開している。							
運営形態	市直営（委託を含む）							
	指定管理者	指定管理者	期間	～				
土地情報								
敷地面積	3,265.00㎡	内、借地面積	0.00㎡	年間借地料	0千円			
用途地域	商業地域			駐車台数	75台			
建物情報								
総延床面積	13,075.90㎡	取得価額	6,000,370千円	バリアフリー対応等	出入口のスロープ			
占有面積	9,998.89㎡	減価償却累計額	2,979,285千円		エレベーター			
構造	鉄骨鉄筋コンクリート	帳簿価額	3,021,085千円		多目的トイレ			
階数	6F	減価償却率	49.7%		障害者用駐車場			
建築年度	1994	耐震状況	新耐震		授乳場所			
経過年数	25	大規模改修年度			おむつ交換場所			
指定避難所	-	備考						
周辺情報								
最寄の駅	JR京口駅	近隣の類似施設	国、県、市、町所有		民間所有			
距離	750m							
最寄のバス停	坂田町							
距離	50m							
維持管理情報 <span style="float: right;">（ ）内は前年度対比 / 単位:千円</span>								
					平均値	2019年度	平均値との比較	
歳入						431	-	
歳出						85,020	-	
歳入 - 歳出						84,589	-	
利用情報								
						平均値	2019年度	平均値との比較
-							-	-
-							-	-
算定方式	算定に適さない							




# 公共施設カルテ

管理番号	10714						
<b>基本情報</b>							
施設名	南保健センター				所管課	南保健センター	
施設種別	(大) 医療・福祉系施設	(小)	保健所、保健センター、保健福祉サービスセンター				
施設形態	複合	建物名	飾磨支所				
所在地	飾磨区細江2655						
小学校区	飾磨	中学校区	飾磨中部				
開設年月日	1999/7/1						
主な居室	事務所、健康教育室、計測室、集団指導室、診察室、相談室他						
主な利用者	-						
開館時間	平日、土曜日(母子健康手帳の交付業務のみ) 8時35分～17時20分						
休館日	日曜日、祝日、年末年始						
根拠法令	地域保健法、姫路市保健センター条例						
施設概要	地域の特性に応じた、市民の生涯にわたる健康づくりの推進拠点として設置						
運営形態	市直営(委託を含む)						
	指定管理者	指定管理者	期間	~			
<b>土地情報</b>							
敷地面積	9,707.00㎡	内、借地面積	0.00㎡	年間借地料	0千円		
用途地域	準工業地域			駐車台数	100台		
<b>建物情報</b>							
総延床面積	1,529.08㎡	取得価額	400,454千円	バリアフリー対応等	出入口のスロープ		
占有面積	949.89㎡	減価償却累計額	73,425千円		エレベーター	-	
構造	鉄筋コンクリート一部鉄骨造	帳簿価額	327,029千円		多目的トイレ		
階数	1F	減価償却率	18.3%		障害者用駐車場		
建築年度	2010	耐震状況	新耐震		授乳場所		
経過年数	9	大規模改修年度			おむつ交換場所		
指定避難所	-	備考					
<b>周辺情報</b>							
最寄の駅	山電飾磨駅	近隣の類似施設	国、県、市、町所有		民間所有		
距離	1,000m						
最寄のバス停	恵美酒神社前	国、県、市、町所有		民間所有			
距離	400m						
<b>維持管理情報</b> ( )内は前年度対比 / 単位:千円							
					平均値	2019年度	平均値との比較
歳入						0	-
歳出						132,075	-
歳入 - 歳出						132,075	-
<b>利用情報</b>							
					平均値	2019年度	平均値との比較
相談者数						21,227	-
稼働率						88人/日	-
算定方式	年間相談者数/施設利用可能日数						



## 公共施設カルテ

管理番号		70005						
基本情報								
施設名	中央保健センター				所管課	中央保健センター		
施設種別	(大) 医療・福祉系施設	(小)	保健所、保健センター、保健福祉サービスセンター					
施設形態	複合	建物名	保健所					
所在地	坂田町3							
小学校区	白鷺	中学校区	白鷺					
開設年月日	1994/11/08							
主な居室	事務室、相談スペース							
主な利用者	-							
開館時間	8時35分～17時20分							
休館日	土日祝日、年末年始(12月29日～1月3日)							
根拠法令	地域保健法、姫路市保健センター条例							
施設概要	地域の特性に応じた、市民の生涯にわたる健康づくりの推進拠点施設として設置							
運営形態	市直営(委託を含む)							
	指定管理者	指定管理者	期間	～				
土地情報								
敷地面積	3,265.00㎡	内、借地面積	0.00㎡	年間借地料	0千円			
用途地域	商業地域			駐車台数	75台			
建物情報								
総延床面積	13,075.90㎡	取得価額	6,000,370千円	バリアフリー対応等	出入口のスロープ			
占有面積	100.91㎡	減価償却累計額	2,979,285千円		エレベーター			
構造	鉄骨鉄筋コンクリート	帳簿価額	3,021,085千円		多目的トイレ			
階数	6F	減価償却率	49.7%		障害者用駐車場			
建築年度	1994	耐震状況	新耐震		授乳場所			
経過年数	25	大規模改修年度			おむつ交換場所			
指定避難所	-	備考						
周辺情報								
最寄の駅	JR京口駅	近隣の類似施設	国、県、市、町所有		民間所有			
距離	750m							
最寄のバス停	坂田町							
距離	50m							
維持管理情報 ( )内は前年度対比 / 単位:千円								
					平均値	2019年度	平均値との比較	
歳入						0	-	
歳出						152,507	-	
歳入 - 歳出						152,507	-	
利用情報								
						平均値	2019年度	平均値との比較
相談者数							10,407	-
稼働率							43人/日	-
算定方式	年間相談者数/施設利用可能日数							



## 公共施設カルテ

管理番号		11027					
基本情報							
施設名	西保健センター				所管課	西保健センター	
施設種別	(大) 医療・福祉系施設	(小)	保健所、保健センター、保健福祉サービスセンター				
施設形態	複合	建物名	西保健センター				
所在地	広畑区正門通三丁目2-2						
小学校区	広畑第二	中学校区	広畑				
開設年月日	1999/07/01						
主な居室	相談室、会議室2、作業療法室、機能訓練室、調理室他						
主な利用者	-						
開館時間	8時35分～17時20分						
休館日	土日祝日、年末年始(12月30日～1月3日)						
根拠法令	地域保健法、姫路市保健センター条例						
施設概要	地域の特性に応じた、市民の生涯にわたる健康づくりの推進拠点として設置						
運営形態	市直営(委託を含む)						
	指定管理者	指定管理者	期間	～			
土地情報							
敷地面積	2,348.97㎡	内、借地面積	0.00㎡	年間借地料	0千円		
用途地域	近隣商業地域			駐車台数	35台		
建物情報							
総延床面積	2,336.99㎡	取得価額	750,810千円	バリアフリー対応等	出入口のスロープ		
占有面積	1,420.96㎡	減価償却累計額	225,243千円		エレベーター		
構造	鉄筋コンクリート	帳簿価額	525,567千円		多目的トイレ		
階数	3F	減価償却率	30.0%		障害者用駐車場		
建築年度	2003	耐震状況	新耐震		授乳場所		
経過年数	16	大規模改修年度			おむつ交換場所		
指定避難所	-	備考					
周辺情報							
最寄の駅	山電広畑駅	近隣の類似施設	国、県、市、町所有		民間所有		
距離	400m		広畑保健福祉サービスセンター				
最寄のバス停	正門通		広畑第二公民館				
距離	250m		市立図書館広畑分館				
維持管理情報 ( )内は前年度対比 / 単位:千円							
					平均値	2019年度	平均値との比較
歳入						0	-
歳出						91,072	-
歳入 - 歳出						91,072	-
利用情報							
					平均値	2019年度	平均値との比較
相談者数						9,257	-
稼働率						38人/日	-
算定方式	年間相談者数/施設利用可能日数						



## 公共施設カルテ

管理番号		70008					
基本情報							
施設名	香寺保健福祉サービスセンター				所管課	保健所総務課	
施設種別	(大) 医療・福祉系施設	(小)	保健所、保健センター、保健福祉サービスセンター				
施設形態	複合	建物名	香寺事務所				
所在地	香寺町中屋14						
小学校区	香呂	中学校区	香寺				
開設年月日	2006/03/27						
主な居室	事務室						
主な利用者	-						
開館時間	8時35分～17時20分						
休館日	土日祝日、年末年始（12月29日～1月3日）						
根拠法令	姫路市保健福祉サービスセンター条例						
施設概要	保健と福祉の連携を図り、市民に身近な保健サービス及び福祉サービスを一体的に提供するために設置。						
運営形態	市直営（委託を含む）						
	指定管理者	指定管理者	期間	～			
土地情報							
敷地面積	6,329.00㎡	内、借地面積	0.00㎡	年間借地料	0千円		
用途地域	近隣商業地域			駐車台数	45台		
建物情報							
総延床面積	1,913.71㎡	取得価額	728,268千円	バリアフリー対応等	出入口のスロープ		
占有面積	78.20㎡	減価償却累計額	478,599千円		エレベーター		
構造	鉄骨	帳簿価額	249,668千円		多目的トイレ		
階数	5F	減価償却率	65.7%		障害者用駐車場		
建築年度	1994	耐震状況	新耐震		授乳場所	×	
経過年数	25	大規模改修年度	2012		おむつ交換場所		
指定避難所	-	備考					
周辺情報							
最寄の駅	JR香呂駅	近隣の類似施設	国、県、市、町所有		民間所有		
距離	160m						
最寄のバス停	香呂駅前						
距離	160m						
維持管理情報 ( )内は前年度対比 / 単位:千円							
					平均値	2019年度	平均値との比較
歳入						0	-
歳出						19,280	-
歳入 - 歳出						19,280	-
利用情報							
					平均値	2019年度	平均値との比較
利用者数						10,266	-
稼働率						42人/日	-
算定方式	年間利用者数/施設利用可能日数						



## 公共施設カルテ

管理番号		70009				
基本情報						
施設名	安富保健福祉サービスセンター・中央保健センター安富分室				所管課	保健所総務課
施設種別	(大) 医療・福祉系施設	(小)	保健所、保健センター、保健福祉サービスセンター			
施設形態	複合	建物名	安富事務所			
所在地	安富町安志1151					
小学校区	安富南	中学校区	安富			
開設年月日	2006/03/27					
主な居室	事務室					
主な利用者	-					
開館時間	8時35分～17時20分					
休館日	土日祝日、年末年始(12月29日～1月3日)					
根拠法令	姫路市保健福祉サービスセンター条例					
施設概要	保健と福祉の連携を図り、市民に身近な保健サービス及び福祉サービスを一体的に提供するために設置。					
運営形態	市直営(委託を含む)					
	指定管理者	指定管理者	期間	～		
土地情報						
敷地面積	15,183.71㎡	内、借地面積	4,903.00㎡	年間借地料	860千円	
用途地域	-			駐車台数	200台	
建物情報						
総延床面積	2,341.23㎡	取得価額	442,213千円	バリアフリー対応等	出入口のスロープ	
占有面積	54.89㎡	減価償却累計額	324,456千円		エレベーター	
構造	鉄筋コンクリート	帳簿価額	117,756千円		多目的トイレ	
階数	3F(B1)	減価償却率	73.4%		障害者用駐車場	
建築年度	1983	耐震状況	新耐震		授乳場所	
経過年数	36	大規模改修年度	2015		おむつ交換場所	
指定避難所	-	備考				
周辺情報						
最寄の駅	JR播磨新宮駅	近隣の類似施設	国、県、市、町所有		民間所有	
距離	12,400m					
最寄のバス停	安富事務所前					
距離	1m					
維持管理情報 ( )内は前年度対比 / 単位:千円						
				平均値	2019年度	平均値との比較
歳入					0	-
歳出					8,739	-
歳入 - 歳出					8,739	-
利用情報						
				平均値	2019年度	平均値との比較
利用者数					6,661	-
稼働率					27人/日	-
算定方式	年間利用者数/施設利用可能日数					



## 公共施設カルテ

管理番号		7915				
<b>基本情報</b>						
施設名	飾磨保健福祉サービスセンター		所管課	保健所総務課		
施設種別	(大) 医療・福祉系施設	(小) 保健所、保健センター、保健福祉サービスセンター	 			
施設形態	複合	建物名			飾磨保健福祉サービスセンター	
所在地	飾磨区英賀清水町一丁目5-1					
小学校区	英賀保	中学校区			飾磨西	
開設年月日	2003/04/01					
主な居室	機能訓練室、会議室、事務室、旧展示コーナー、旧健診室(地域包括支援センター)					
主な利用者	-					
開館時間	8時35分～17時20分					
休館日	土日祝日、年末年始(12月29日～1月3日)					
根拠法令	姫路市保健福祉サービスセンター条例					
施設概要	保健と福祉の連携を図り、市民に身近な保健サービス及び福祉サービスを一体的に提供するために設置。					
運営形態	市直営(委託を含む)					
	指定管理者	指定管理者	期間	～		
<b>土地情報</b>						
敷地面積	2,182.34㎡	内、借地面積	0.00㎡	年間借地料	0千円	
用途地域	第一種住居地域		駐車台数	32台		
<b>建物情報</b>						
総延床面積	628.50㎡	取得価額	151,296千円	バリアフリー対応等	出入口のスロープ	
占有面積	565.03㎡	減価償却累計額	46,703千円		エレベーター	-
構造	鉄筋コンクリート	帳簿価額	104,593千円		多目的トイレ	
階数	1F	減価償却率	30.9%		障害者用駐車場	
建築年度	2002	耐震状況	新耐震		授乳場所	×
経過年数	17	大規模改修年度			おむつ交換場所	
指定避難所	-	備考				
<b>周辺情報</b>						
最寄の駅	JR英賀保駅	近隣の類似施設	国、県、市、町所有	民間所有		
距離	560m					
最寄のバス停	英賀保駅					
距離	560m					
<b>維持管理情報</b>				( )内は前年度対比 / 単位:千円		
				平均値	2019年度	平均値との比較
歳入					237	-
歳出					7,326	-
歳入 - 歳出					7,089	-
<b>利用情報</b>						
				平均値	2019年度	平均値との比較
利用者数					6,415	-
稼働率					26人/日	-
算定方式	年間利用者数/施設利用可能日数					

## 公共施設カルテ

管理番号		10264					
基本情報							
施設名	網干保健福祉サービスセンター				所管課	保健所総務課	
施設種別	(大) 医療・福祉系施設	(小)	保健所、保健センター、保健福祉サービスセンター				
施設形態	複合	建物名	網干保健福祉サービスセンター				
所在地	網干区垣内中町119						
小学校区	網干	中学校区	網干				
開設年月日	1995/04/01						
主な居室	事務室、会議室、機能訓練室						
主な利用者	-						
開館時間	8時35分～17時20分						
休館日	土日祝日、年末年始（12月29日～1月3日）						
根拠法令	姫路市保健福祉サービスセンター条例						
施設概要	保健と福祉の連携を図り、市民に身近な保健サービス及び福祉サービスを一体的に提供するために設置。						
運営形態	市直営（委託を含む）						
	指定管理者	指定管理者	期間	～			
土地情報							
敷地面積	431.01㎡	内、借地面積	0.00㎡	年間借地料	0千円		
用途地域	第一種住居地域			駐車台数	2台		
建物情報							
総延床面積	348.47㎡	取得価額	104,838千円	バリアフリー対応等	出入口のスロープ		
占有面積	301.02㎡	減価償却累計額	50,322千円		エレベーター	-	
構造	鉄骨鉄筋コンクリート	帳簿価額	54,516千円		多目的トイレ		
階数	1F	減価償却率	48.0%		障害者用駐車場		
建築年度	1994	耐震状況	新耐震		授乳場所	×	
経過年数	25	大規模改修年度			おむつ交換場所		
指定避難所	-	備考					
周辺情報							
最寄の駅	山電山陽網干駅	近隣の類似施設	国、県、市、町所有		民間所有		
距離	370m						
最寄のバス停	市民センター前						
距離	150m						
維持管理情報 <span style="float: right;">（ ）内は前年度対比 / 単位:千円</span>							
					平均値	2019年度	平均値との比較
歳入						166	-
歳出						5,189	-
歳入 - 歳出						5,023	-
利用情報							
					平均値	2019年度	平均値との比較
利用者数						6,096	-
稼働率						25人/日	-
算定方式	年間利用者数/施設利用可能日数						





## 公共施設カルテ

管理番号		11513					
基本情報							
施設名	灘保健福祉サービスセンター				所管課	保健所総務課	
施設種別	(大) 医療・福祉系施設	(小)	保健所、保健センター、保健福祉サービスセンター				
施設形態	複合	建物名	灘保健福祉サービスセンター・灘児童センター				
所在地	白浜町宇佐崎中二丁目520						
小学校区	白浜	中学校区	灘				
開設年月日	1999/04/15						
主な居室	事務室、相談室、機能訓練室						
主な利用者	-						
開館時間	8時35分～17時20分						
休館日	土日祝日、年末年始（12月29日～1月3日）						
根拠法令	姫路市保健福祉サービスセンター条例						
施設概要	保健と福祉の連携を図り、市民に身近な保健サービス及び福祉サービスを一体的に提供するために設置。						
運営形態	市直営（委託を含む）						
	指定管理者	指定管理者	期間	～			
土地情報							
敷地面積	488.77㎡	内、借地面積	0.00㎡	年間借地料	0千円		
用途地域	第一種住居地域			駐車台数	3台		
建物情報							
総延床面積	872.24㎡	取得価額	145,001千円	バリアフリー対応等	出入口のスロープ		
占有面積	442.06㎡	減価償却累計額	58,000千円		エレベーター		
構造	鉄筋コンクリート	帳簿価額	87,001千円		多目的トイレ		
階数	2F	減価償却率	40.0%		障害者用駐車場		
建築年度	1998	耐震状況	新耐震		授乳場所		
経過年数	21	大規模改修年度			おむつ交換場所		
指定避難所	-	備考					
周辺情報							
最寄の駅	山電白浜の宮駅	近隣の類似施設	国、県、市、町所有		民間所有		
距離	850m						
最寄のバス停	灘市民センター前						
距離	200m						
維持管理情報							
（ ）内は前年度対比 / 単位：千円							
					平均値	2019年度	平均値との比較
歳入						1,667	-
歳出						8,243	-
歳入 - 歳出						6,576	-
利用情報							
					平均値	2019年度	平均値との比較
利用者数						5,797	-
稼働率						24人/日	-
算定方式	年間利用者数/施設利用可能日数						




## 公共施設カルテ

管理番号		3066					
基本情報							
施設名	北保健福祉サービスセンター・中央保健センター北分室				所管課	保健所総務課	
施設種別	(大) 医療・福祉系施設	(小)	保健所、保健センター、保健福祉サービスセンター				
施設形態	複合	建物名	北保健福祉サービスセンター				
所在地	砥堀428						
小学校区	砥堀	中学校区	増位				
開設年月日	2003/04/01						
主な居室	機能訓練室、相談室						
主な利用者	-						
開館時間	8時35分～17時20分						
休館日	土日祝日、年末年始(12月29日～1月3日)						
根拠法令	姫路市保健福祉サービスセンター条例						
施設概要	保健と福祉の連携を図り、市民に身近な保健サービス及び福祉サービスを一体的に提供するために設置。						
運営形態	市直営(委託を含む)						
	指定管理者	指定管理者	期間	~			
土地情報							
敷地面積	1,277.69㎡	内、借地面積	0.00㎡	年間借地料	0千円		
用途地域	第一種住居地域			駐車台数	25台		
建物情報							
総延床面積	541.49㎡	取得価額	131,051千円	バリアフリー対応等	出入口のスロープ		
占有面積	498.09㎡	減価償却累計額	41,936千円		エレベーター	-	
構造	鉄筋コンクリート	帳簿価額	89,115千円		多目的トイレ		
階数	1F	減価償却率	32.0%		障害者用駐車場		
建築年度	2002	耐震状況	新耐震		授乳場所		
経過年数	17	大規模改修年度			おむつ交換場所		
指定避難所	-	備考					
周辺情報							
最寄の駅	JR砥堀駅	近隣の類似施設	国、県、市、町所有		民間所有		
距離	400m						
最寄のバス停	砥堀	国、県、市、町所有		民間所有			
距離	200m						
維持管理情報 ( )内は前年度対比 / 単位:千円							
					平均値	2019年度	平均値との比較
歳入						180	-
歳出						11,550	-
歳入 - 歳出						11,370	-
利用情報							
					平均値	2019年度	平均値との比較
利用者数						5,015	-
稼働率						20人/日	-
算定方式	年間利用者数/施設利用可能日数						



## 公共施設カルテ

管理番号		70006					
基本情報							
施設名	中央保健福祉サービスセンター				所管課	中央保健センター	
施設種別	(大) 医療・福祉系施設	(小)	保健所、保健センター、保健福祉サービスセンター				
施設形態	複合	建物名	保健所				
所在地	坂田町3						
小学校区	白鷺	中学校区	白鷺				
開設年月日	1994/11/08						
主な居室	事務室、相談スペース						
主な利用者	-						
開館時間	8時35分～17時20分						
休館日	土日祝日、年末年始（12月29日～1月3日）						
根拠法令	姫路市保健福祉サービスセンター条例						
施設概要	保健と福祉の連携を図り、市民に身近な保健サービス及び福祉サービスを一体的に提供するために設置。						
運営形態	市直営（委託を含む）						
	指定管理者	指定管理者	期間	～			
土地情報							
敷地面積	3,265.00㎡	内、借地面積	0.00㎡	年間借地料	0千円		
用途地域	商業地域			駐車台数	75台		
建物情報							
総延床面積	13,075.90㎡	取得価額	6,000,370千円	バリアフリー対応等	出入口のスロープ		
占有面積	183.70㎡	減価償却累計額	2,979,285千円		エレベーター		
構造	鉄骨鉄筋コンクリート	帳簿価額	3,021,085千円		多目的トイレ		
階数	6F	減価償却率	49.7%		障害者用駐車場		
建築年度	1994	耐震状況	新耐震		授乳場所		
経過年数	25	大規模改修年度			おむつ交換場所		
指定避難所	-	備考					
周辺情報							
最寄の駅	JR京口駅	近隣の類似施設	国、県、市、町所有		民間所有		
距離	750m						
最寄のバス停	坂田町						
距離	50m						
維持管理情報 ( )内は前年度対比 / 単位:千円							
					平均値	2019年度	平均値との比較
歳入						0	-
歳出						10,567	-
歳入 - 歳出						10,567	-
利用情報							
					平均値	2019年度	平均値との比較
利用者数						4,998	-
稼働率						20人/日	-
算定方式	年間利用者数/施設利用可能日数						



## 公共施設カルテ

管理番号		70007				
基本情報						
施設名	夢前保健福祉サービスセンター				所管課	保健所総務課
施設種別	(大) 医療・福祉系施設	(小)	保健所、保健センター、保健福祉サービスセンター			
施設形態	複合	建物名	夢前事務所			
所在地	夢前町前之庄2160					
小学校区	前之庄	中学校区	鹿谷			
開設年月日	2006/03/27					
主な居室	事務室					
主な利用者	-					
開館時間	8時35分～17時20分					
休館日	土日祝日、年末年始（12月29日～1月3日）					
根拠法令	姫路市保健福祉サービスセンター条例					
施設概要	保健と福祉の連携を図り、市民に身近な保健サービス及び福祉サービスを一体的に提供するために設置。					
運営形態	市直営（委託を含む）					
	指定管理者	指定管理者	期間	～		
土地情報						
敷地面積	6,011.00㎡	内、借地面積	0.00㎡	年間借地料	0千円	
用途地域	-	駐車台数	47台			
建物情報						
総延床面積	2,951.21㎡	取得価額	572,426千円	バリアフリー対応等	出入口のスロープ	
占有面積	70.00㎡	減価償却累計額	454,122千円		エレベーター	
構造	鉄筋コンクリート	帳簿価額	118,304千円		多目的トイレ	
階数	3F	減価償却率	79.3%		障害者用駐車場	
建築年度	1980	耐震状況	旧耐震		授乳場所	
経過年数	39	大規模改修年度	2014		おむつ交換場所	
指定避難所	-	備考				
周辺情報						
最寄の駅	JR溝口駅	近隣の類似施設	国、県、市、町所有		民間所有	
距離	8,100m					
最寄のバス停	前之庄					
距離	100m					
維持管理情報 ( )内は前年度対比 / 単位:千円						
				平均値	2019年度	平均値との比較
歳入					0	-
歳出					19,259	-
歳入 - 歳出					19,259	-
利用情報						
				平均値	2019年度	平均値との比較
利用者数					4,448	-
稼働率					18人/日	-
算定方式	年間利用者数/施設利用可能日数					



## 公共施設カルテ

管理番号		625					
基本情報							
施設名	東保健福祉サービスセンター				所管課	保健所総務課	
施設種別	(大) 医療・福祉系施設	(小)	保健所、保健センター、保健福祉サービスセンター				
施設形態	複合	建物名	図書館東分館・東保健福祉サービスセンター				
所在地	御国野町御着283-15						
小学校区	御国野	中学校区	東				
開設年月日	1997/04/10						
主な居室	相談室、検診室、機能訓練室						
主な利用者	-						
開館時間	8時35分～17時20分						
休館日	土日祝日、年末年始（12月29日～1月3日）						
根拠法令	姫路市保健福祉サービスセンター条例						
施設概要	保健と福祉の連携を図り、市民に身近な保健サービス及び福祉サービスを一体的に提供するために設置。						
運営形態	市直営（委託を含む）						
	指定管理者	指定管理者	期間	～			
土地情報							
敷地面積	2,785.64㎡	内、借地面積	0.00㎡	年間借地料	0千円		
用途地域	第二種住居地域			駐車台数	36台		
建物情報							
総延床面積	1,251.23㎡	取得価額	471,740千円	バリアフリー対応等	出入口のスロープ		
占有面積	543.51㎡	減価償却累計額	207,566千円		エレベーター		
構造	鉄筋コンクリート	帳簿価額	264,174千円		多目的トイレ		
階数	2F	減価償却率	44.0%		障害者用駐車場		
建築年度	1996	耐震状況	新耐震		授乳場所	×	
経過年数	23	大規模改修年度			おむつ交換場所		
指定避難所	-	備考					
周辺情報							
最寄の駅	JR御着駅	近隣の類似施設	国、県、市、町所有		民間所有		
距離	100m						
最寄のバス停	御着駅前						
距離	450m						
維持管理情報 ( )内は前年度対比 / 単位:千円							
					平均値	2019年度	平均値との比較
歳入						174	-
歳出						14,350	-
歳入 - 歳出						14,176	-
利用情報							
					平均値	2019年度	平均値との比較
利用者数						3,900	-
稼働率						16人/日	-
算定方式	年間利用者数/施設利用可能日数						



# 公共施設カルテ

管理番号	15409						
基本情報							
施設名	家島保健福祉サービスセンター・南保健センター家島分室				所管課	保健所総務課	
施設種別	(大) 医療・福祉系施設	(小)	保健所、保健センター、保健福祉サービスセンター				
施設形態	複合	建物名	家島保健福祉サービスセンター				
所在地	家島町宮2169						
小学校区	家島	中学校区	家島				
開設年月日	2006/03/27						
主な居室	トレーニング室、健康相談室、調理室等						
主な利用者	-						
開館時間	8時35分～17時20分						
休館日	土日祝日、年末年始（12月29日～1月3日）						
根拠法令	姫路市保健福祉サービスセンター条例						
施設概要	保健と福祉の連携を図り、市民に身近な保健サービス及び福祉サービスを一体的に提供するために設置。						
運営形態	市直営（委託を含む）						
	指定管理者	指定管理者	期間	～			
土地情報							
敷地面積	297.52㎡	内、借地面積	0.00㎡	年間借地料	0千円		
用途地域	-			駐車台数	0台		
建物情報							
総延床面積	1,136.60㎡	取得価額	497,455千円	バリアフリー対応等	出入口のスロープ		
占有面積	451.16㎡	減価償却累計額	163,595千円		エレベーター		
構造	鉄筋コンクリート	帳簿価額	333,860千円		多目的トイレ		
階数	5F	減価償却率	32.9%		障害者用駐車場	×	
建築年度	1991	耐震状況	新耐震		授乳場所	×	
経過年数	28	大規模改修年度	2016		おむつ交換場所		
指定避難所		備考					
周辺情報							
最寄の駅	真浦港	近隣の類似施設	国、県、市、町所有		民間所有		
距離	1,000m						
最寄のバス停	家島事務所前						
距離	240m						
維持管理情報 <span style="float: right;">（ ）内は前年度対比 / 単位:千円</span>							
					平均値	2019年度	平均値との比較
歳入						2,309	-
歳出						7,614	-
歳入 - 歳出						5,305	-
利用情報							
					平均値	2019年度	平均値との比較
利用者数						2,232	-
稼働率						9人/日	-
算定方式	年間利用者数/施設利用可能日数						



## 公共施設カルテ

管理番号		10572						
基本情報								
施設名	広畑保健福祉サービスセンター				所管課	保健所総務課		
施設種別	(大) 医療・福祉系施設	(小)	保健所、保健センター、保健福祉サービスセンター					
施設形態	複合	建物名	西保健センター					
所在地	広畑区正門通三丁目2-2							
小学校区	広畑第二	中学校区	広畑					
開設年月日	2004/05/06							
主な居室	相談室、会議室2、作業療法室、機能訓練室、調理室他							
主な利用者	-							
開館時間	8時35分～17時20分							
休館日	土日祝日、年末年始(12月29日～1月3日)							
根拠法令	姫路市保健福祉サービスセンター条例							
施設概要	保健と福祉の連携を図り、市民に身近な保健サービス及び福祉サービスを一体的に提供するために設置。							
運営形態	市直営(委託を含む)							
	指定管理者	指定管理者	期間	～				
土地情報								
敷地面積	2,348.97㎡	内、借地面積	0.00㎡	年間借地料	0千円			
用途地域	近隣商業地域			駐車台数	35台			
建物情報								
総延床面積	2,336.99㎡	取得価額	750,810千円	バリアフリー対応等	出入口のスロープ			
占有面積	164.77㎡	減価償却累計額	225,243千円		エレベーター			
構造	鉄筋コンクリート	帳簿価額	525,567千円		多目的トイレ			
階数	3F	減価償却率	30.0%		障害者用駐車場			
建築年度	2003	耐震状況	新耐震		授乳場所			
経過年数	16	大規模改修年度			おむつ交換場所			
指定避難所	-	備考						
周辺情報								
最寄の駅	山電広畑駅	近隣の類似施設	国、県、市、町所有		民間所有			
距離	400m							
最寄のバス停	正門通							
距離	250m							
維持管理情報 ( )内は前年度対比 / 単位:千円								
					平均値	2019年度	平均値との比較	
歳入						171	-	
歳出						9,241	-	
歳入 - 歳出						9,070	-	
利用情報								
						平均値	2019年度	平均値との比較
利用者数							1,985	-
稼働率							8人/日	-
算定方式	年間利用者数/施設利用可能日数							



# 公共施設カルテ


管理番号	6433						
基本情報							
施設名	西保健福祉サービスセンター				所管課	保健所総務課	
施設種別	(大) 医療・福祉系施設	(小)	保健所、保健センター、保健福祉サービスセンター				
施設形態	複合	建物名	西市民センター				
所在地	飾西728-5						
小学校区	白鳥	中学校区	大白書				
開設年月日	1992/10/01						
主な居室	事務室、相談室、健康増進室						
主な利用者	-						
開館時間	8時35分～17時20分						
休館日	土日祝日、年末年始(12月29日～1月3日)						
根拠法令	姫路市保健福祉サービスセンター条例						
施設概要	保健と福祉の連携を図り、市民に身近な保健サービス及び福祉サービスを一体的に提供するために設置。						
運営形態	市直営(委託を含む)						
	指定管理者	指定管理者	期間	~			
土地情報							
敷地面積	2,751.30㎡	内、借地面積	0.00㎡	年間借地料	0千円		
用途地域	第二種中高層住居専用地域			駐車台数	43台		
建物情報							
総延床面積	1,944.00㎡	取得価額	466,556千円	バリアフリー対応等	出入口のスロープ		
占有面積	220.37㎡	減価償却累計額	344,256千円		エレベーター		
構造	鉄筋コンクリート	帳簿価額	122,300千円		多目的トイレ		
階数	2F	減価償却率	73.8%		障害者用駐車場		
建築年度	1975	耐震状況	旧耐震		授乳場所	×	
経過年数	44	大規模改修年度	2011		おむつ交換場所		
指定避難所	-	備考					
周辺情報							
最寄の駅	JR余部駅	近隣の類似施設	国、県、市、町所有		民間所有		
距離	800m						
最寄のバス停	飾西宮前						
距離	210m						
維持管理情報 ( )内は前年度対比 / 単位:千円							
					平均値	2019年度	平均値との比較
歳入						0	-
歳出						8,373	-
歳入 - 歳出						8,373	-
利用情報							
					平均値	2019年度	平均値との比較
利用者数						5,931	-
稼働率						24人/日	-
算定方式	年間利用者数/施設利用可能日数						






# 公共施設カルテ

管理番号	70010							
基本情報								
施設名	食肉衛生検査センター				所管課	食肉衛生検査センター		
施設種別	(大) 医療・福祉系施設	(小)	その他(保健衛生施設)					
施設形態	複合	建物名	保健所					
所在地	坂田町3							
小学校区	白鷺	中学校区	白鷺					
開設年月日	1971/04/01							
主な居室	事務室、検査室							
主な利用者	-							
開館時間	8時35分～17時20分							
休館日	土・日曜日、祝日、年末年始(12月29日～1月3日)							
根拠法令	と畜場法及び同法施行令・施行規則、食鳥処理の事業の規則及び食鳥検査に関する法律、農林水産物及び食品の輸出の促進に関する法律 等							
施設概要	食肉の安全性を確保するため、管内と畜場(食肉センター)に搬入された獣畜に対して、と畜検査を実施。並びに食肉処理の衛生管理体制に関する指導及び衛生証明書の発行業務。管内の食鳥処理施設に対する定期的な監視・指導を実施している。							
運営形態	市直営(委託を含む)							
	指定管理者	指定管理者	期間	~				
土地情報								
敷地面積	3,265.00㎡	内、借地面積	0.00㎡	年間借地料	0千円			
用途地域	商業地域			駐車台数	75台			
建物情報								
総延床面積	13,075.90㎡	取得価額	6,000,370千円	バリアフリー対応等	出入口のスロープ			
占有面積	370.00㎡	減価償却累計額	2,979,285千円		エレベーター			
構造	鉄骨鉄筋コンクリート	帳簿価額	3,021,085千円		多目的トイレ			
階数	6F	減価償却率	49.7%		障害者用駐車場			
建築年度	1994	耐震状況	新耐震		授乳場所			
経過年数	25	大規模改修年度			おむつ交換場所			
指定避難所	-	備考						
周辺情報								
最寄の駅	JR京口駅	近隣の類似施設	国、県、市、町所有		民間所有			
距離	750m							
最寄のバス停	神姫バス、坂田町バス停							
距離	50m							
維持管理情報 ( )内は前年度対比 / 単位:千円								
					平均値	2019年度	平均値との比較	
歳入						11,597	-	
歳出						140,753	-	
歳入 - 歳出						129,156	-	
利用情報								
						平均値	2019年度	平均値との比較
検査件数							23,136	-
稼働率							96件/日	-
算定方式	年間検査件数/施設利用可能日数							



## 公共施設カルテ

管理番号		9968					
基本情報							
施設名	環境衛生研究所				所管課	環境衛生研究所	
施設種別	(大) 医療・福祉系施設	(小)	その他(保健衛生施設)				
施設形態	複合	建物名	保健所				
所在地	坂田町3						
小学校区	白鷺	中学校区	白鷺				
開設年月日	1995/1/4						
主な居室	事務室、検査室						
主な利用者	-						
開館時間	8時35分～17時20分						
休館日	土・日・祝日・年末年始(12月29日～1月3日)						
根拠法令	姫路市環境衛生研究所条例						
施設概要	病原微生物検査や理化学検査など、市民や行政から依頼された検査を実施し、市民の健康と生活環境を守るための科学的データを提供する検査施設。						
運営形態	市直営(委託を含む)						
	指定管理者	指定管理者	期間	~			
土地情報							
敷地面積	3,265.00㎡	内、借地面積	0.00㎡	年間借地料	0千円		
用途地域	商業地域			駐車台数	75台		
建物情報							
総延床面積	13,075.90㎡	取得価額	6,000,370千円	バリアフリー対応等	出入口のスロープ		
占有面積	2,356.40㎡	減価償却累計額	2,979,285千円		エレベーター		
構造	鉄骨鉄筋コンクリート	帳簿価額	3,021,085千円		多目的トイレ		
階数	6F	減価償却率	49.7%		障害者用駐車場		
建築年度	1994	耐震状況	新耐震		授乳場所		
経過年数	25	大規模改修年度			おむつ交換場所		
指定避難所	-	備考					
周辺情報							
最寄の駅	JR京口駅	近隣の類似施設	国、県、市、町所有		民間所有		
距離	750m						
最寄のバス停	坂田町						
距離	50m						
維持管理情報 ( )内は前年度対比 / 単位:千円							
					平均値	2019年度	平均値との比較
歳入						6,546	-
歳出						128,019	-
歳入 - 歳出						121,473	-
利用情報							
					平均値	2019年度	平均値との比較
検査件数						1,080	-
稼働率						23件/日	-
算定方式	年間検査件数/施設利用可能日数						



# 公共施設カルテ

管理番号	8751						
基本情報							
施設名	動物管理センター				所管課	保健所衛生課	
施設種別	(大) 医療・福祉系施設	(小)	その他(保健衛生施設)				
施設形態	単独	建物名					
所在地	東郷町1451-3						
小学校区	東	中学校区	東光				
開設年月日	1975/06/01						
主な居室	事務室、会議室、犬舎、トリミング室						
主な利用者	-						
開館時間	8時35分～17時20分						
休館日	土日祝日、年末年始(12月29日～1月3日)						
根拠法令	狂犬病予防法・動物の愛護及び管理に関する法律						
施設概要	狂犬病予防法に基づき犬の登録、狂犬病予防、放浪犬の抑留等を実施。動物の愛護及び管理に関する法律に基づき犬猫の引取り、犬猫の譲渡、動物取扱業の登録、特定動物の飼養許可等を実施。						
運営形態	市直営(委託を含む)						
	指定管理者	指定管理者	期間	~			
土地情報							
敷地面積	500.00㎡	内、借地面積	0.00㎡	年間借地料	0千円		
用途地域	工業地域			駐車台数	1台		
建物情報							
総延床面積	479.44㎡	取得価額	126,846千円	バリアフリー対応等	出入口のスロープ	×	
占有面積	479.44㎡	減価償却累計額	84,085千円		エレベーター	×	
構造	鉄筋コンクリート	帳簿価額	42,761千円		多目的トイレ	×	
階数	2F	減価償却率	66.3%		障害者用駐車場	×	
建築年度	1990	耐震状況	新耐震		授乳場所	×	
経過年数	29	大規模改修年度			おむつ交換場所	×	
指定避難所	-	備考					
周辺情報							
最寄の駅	JR東姫路駅	近隣の類似施設	国、県、市、町所有		民間所有		
距離	1,900m						
最寄のバス停	小川橋西詰						
距離	400m						
維持管理情報 ( )内は前年度対比 / 単位:千円							
					平均値	2019年度	平均値との比較
歳入						260	-
歳出						38,276	-
歳入 - 歳出						38,016	-
利用情報							
					平均値	2019年度	平均値との比較
利用者数						2,702	-
稼働率						35%	-
算定方式	動物保管日数×頭数/365日×犬・猫舎(収容可能頭数)						



## 公共施設カルテ

管理番号		70011					
基本情報							
施設名	中央卸売市場食品衛生検査センター				所管課	保健所衛生課	
施設種別	(大) 医療・福祉系施設	(小) その他(保健衛生施設)					
施設形態	複合	建物名	中央卸売市場				
所在地	延末295						
小学校区	手柄	中学校区	山陽				
開設年月日	1985/04/01						
主な居室	事務室、検査室						
主な利用者	-						
開館時間	8時35分～17時20分						
休館日	土日祝日、年末年始(12月29日～1月3日)						
根拠法令	食品衛生法(必置義務なし)						
施設概要	姫路市の食品流通の起点である中央卸売市場に拠点を設け、食品製造施設等の監視指導や市内を流通する食品の収去検査により、安全な食品の流通を図る。						
運営形態	市直営(委託を含む)						
	指定管理者	指定管理者	期間	~			
土地情報							
敷地面積	0.00㎡	内、借地面積	0.00㎡	年間借地料	0千円		
用途地域	準工業地域			駐車台数	0台		
建物情報							
総延床面積	76,334.00㎡	取得価額	7,522,736千円	バリアフリー対応等	出入口のスロープ		
占有面積	90.60㎡	減価償却累計額	7,111,481千円		エレベーター	×	
構造	鉄筋コンクリート	帳簿価額	411,255千円		多目的トイレ		
階数	3F(うち2F部分)	減価償却率	94.5%		障害者用駐車場		
建築年度	1985	耐震状況	新耐震		授乳場所	×	
経過年数	34	大規模改修年度			おむつ交換場所	×	
指定避難所		備考					
周辺情報							
最寄の駅	山電手柄駅	近隣の類似施設	国、県、市、町所有		民間所有		
距離	200m						
最寄のバス停	姫路市中央卸売市場前						
距離	20m						
維持管理情報 ( )内は前年度対比 / 単位:千円							
					平均値	2019年度	平均値との比較
歳入						35	-
歳出						24,715	-
歳入 - 歳出						24,680	-
利用情報							
					平均値	2019年度	平均値との比較
収去等検体数						300	-
稼働率						0件/日	-
算定方式	年間検査件数/施設利用可能日数						

