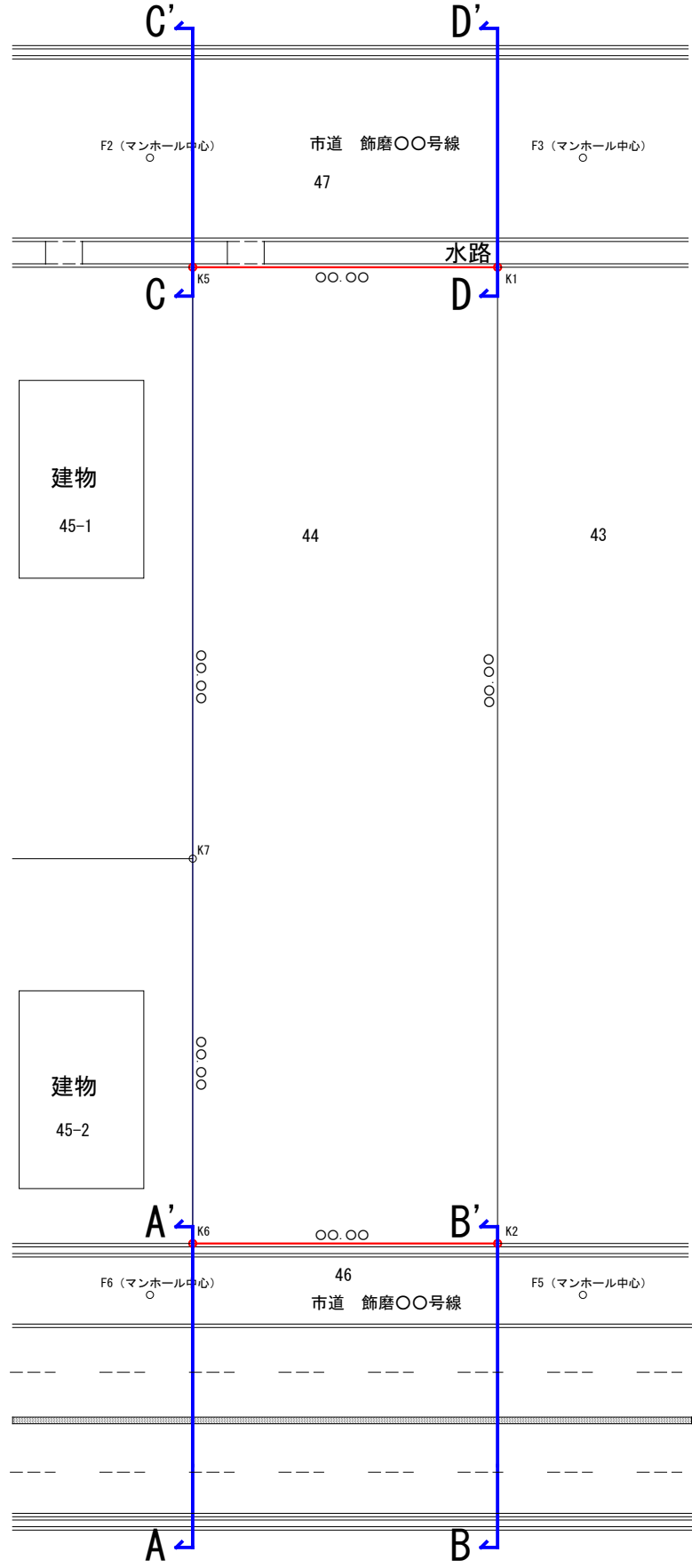
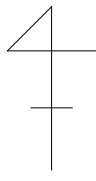


平面図 縮尺 1:〇〇〇

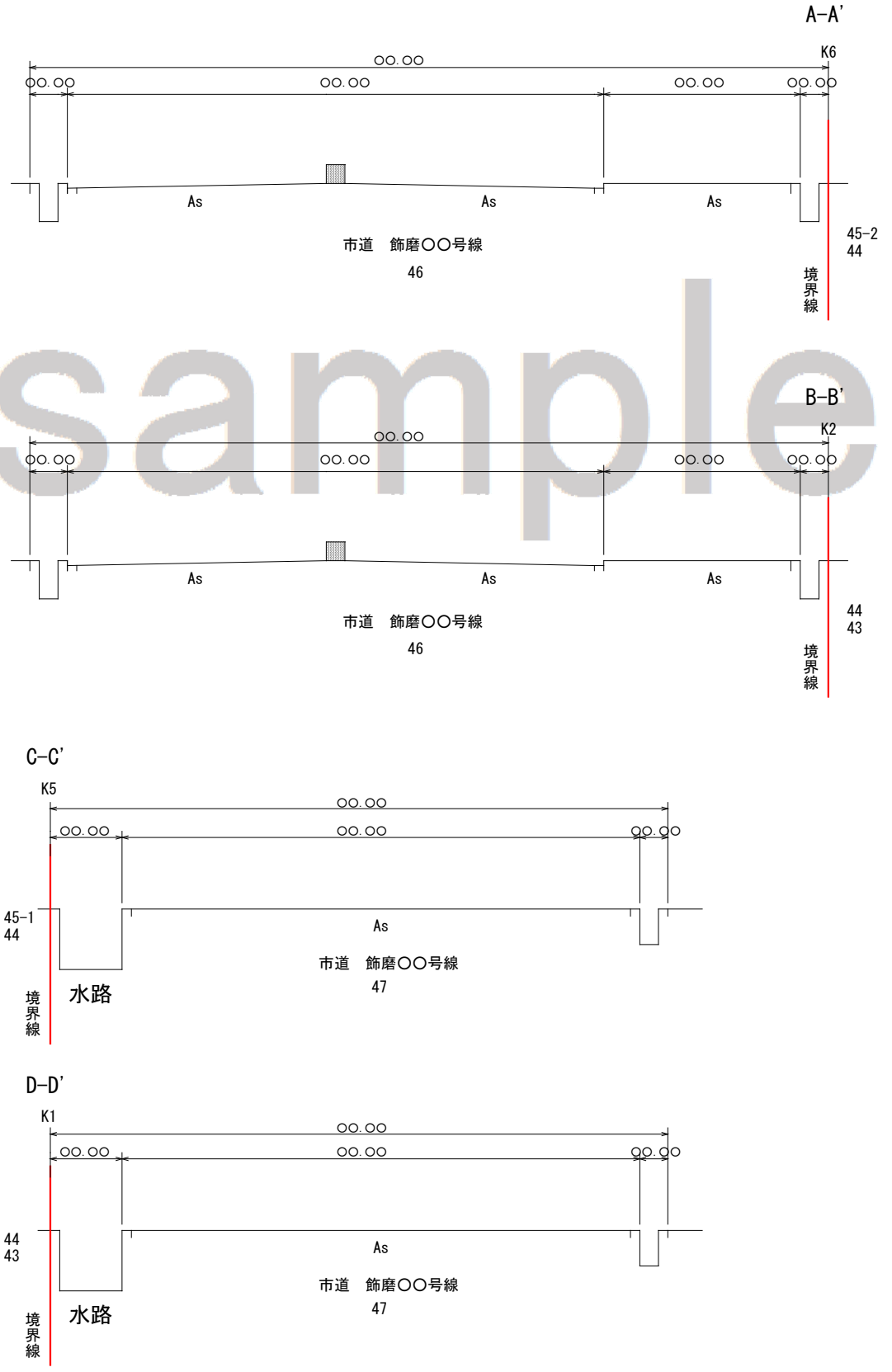
姫路市飾磨区〇〇町〇丁目

凡例

	境界線
--	-----



横断面図 縮尺 1:〇〇〇



引照点表

P1	F2 (マンホール中心)	X座標	〇〇〇〇.〇〇〇
		Y座標	〇〇〇〇.〇〇〇
P2	F3 (マンホール中心)	X座標	〇〇〇〇.〇〇〇
		Y座標	〇〇〇〇.〇〇〇
境界点		点間距離	
K1		P1	P2
K5		〇〇.〇〇	〇〇.〇〇
P3	F5 (マンホール中心)	X座標	〇〇〇〇.〇〇〇
		Y座標	〇〇〇〇.〇〇〇
P4	F6 (マンホール中心)	X座標	〇〇〇〇.〇〇〇
		Y座標	〇〇〇〇.〇〇〇
境界点		点間距離	
K6		P3	P4
K2		〇〇.〇〇	〇〇.〇〇

観測方法	TS放射測量
与点	世界測地系
基準点名	座標 5系
都市再生街区基本	X 〇〇〇〇.〇〇〇
街区多角点〇〇〇〇〇	Y 〇〇〇〇.〇〇〇
都市再生街区基本	X 〇〇〇〇.〇〇〇
街区多角点〇〇〇〇〇	Y 〇〇〇〇.〇〇〇
都市再生街区基本	X 〇〇〇〇.〇〇〇
街区多角点〇〇〇〇〇	Y 〇〇〇〇.〇〇〇

座標一覧表

測点名	X座標	Y座標	種類
K1	〇〇〇〇.〇〇〇	〇〇〇〇.〇〇〇	刻ミベンキ
K5	〇〇〇〇.〇〇〇	〇〇〇〇.〇〇〇	金属釘
K6	〇〇〇〇.〇〇〇	〇〇〇〇.〇〇〇	コンクリート杭
K2	〇〇〇〇.〇〇〇	〇〇〇〇.〇〇〇	市金属プレート
K7	〇〇〇〇.〇〇〇	〇〇〇〇.〇〇〇	金属釘
F2	〇〇〇〇.〇〇〇	〇〇〇〇.〇〇〇	汚水マンホール中心
F3	〇〇〇〇.〇〇〇	〇〇〇〇.〇〇〇	汚水マンホール中心
F5	〇〇〇〇.〇〇〇	〇〇〇〇.〇〇〇	汚水マンホール中心
F6	〇〇〇〇.〇〇〇	〇〇〇〇.〇〇〇	汚水マンホール中心

【V系 世界測地系】

測量年月日 令和〇年〇月〇日
 作製年月日 令和〇年〇月〇日

製作者

姫路市〇〇町〇丁目〇番地
 〇〇事務所

土地家屋調査士 姫路 太郎
 Tel (079) 〇〇〇 〇〇〇〇
 Fax (079) 〇〇〇 〇〇〇〇

調査士之印 土地家屋