





第一巻上 本編自然(平成13年9月発行) 正誤表

頁	訂正箇所	誤	正
38	16行	大蔵山という西播で最も高い520mの	大蔵山という520mの
55	4行	香寺町奥須加院	香寺町相坂
82	写真31	スケール単位 cm	mm
85	写真33	スケール単位 mm	cm
123	4行	林田町石倉	石倉
144	25行	山の部分 ……、谷の部分 ……	谷の部分 ……、山の部分 ……
145	図54	山の部分が温暖期、谷の ……	谷の部分が温暖期、山の ……
187	1行	前掲図53の	前掲図52の
187	27行	(同、図17)	(赤穂市史第1巻、図17)
231	17行	条理制	条里制
303	図120 下図中央	藤原	勝原
400	27行	市川の右岸	市川の左岸
411	11行	名古屋山霊園	名古屋山霊苑
421	1行	名古屋山霊園	名古屋山霊苑
421	4行	1956年(昭和31)、	1956年(昭和31)公園完成。その後、
424	14行	別所町から小林の	別所町佐土から小林の
439	17行	村域は ……、村の北側 ……	町域は ……、町の北側 ……
443	21行	村内	町内
454	図165 凡例	 公共埠頭  公園・緑地	 公共埠頭  公園・緑地
503	図177	「姫路市人字地名・小字図集」	「姫路市小字地名・小字図集」
506	17行	(写真171)	(絵図⑨)
518	18行	「土砂置場」	「土砂取場」
526	10行	(写真182)	(写真181)
527	5行	(1993年)	(1999年)
579	16行	新沖浜	沖新浜
581	1行	阿保村	阿保井
590	写真195	大坂ガス	大阪ガス